

## GEODETICKÉ ÚDAJE

Výpis z databáze Železničního bodového pole

Databáze: **BODOVE\_POLE.mdb** ----- Umístění v: \\szdc000phant047\_DatabaseVZBP\

Pracoviště: **SŽG Praha - RP-Pardubice** - 21.12.2017 9:30:26 - Sloupenský

!!! NEŘÍZENÁ KOPIE  
!!!

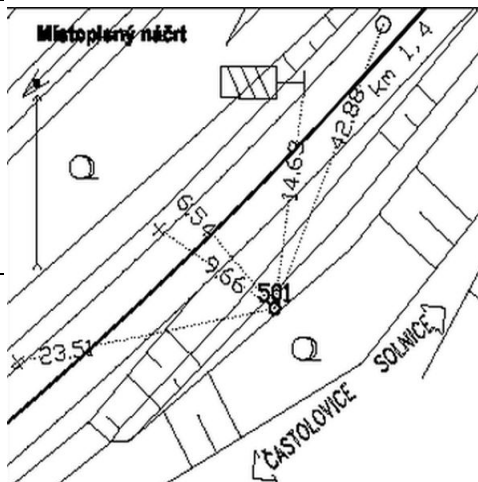
Traťový úsek: **1311** Častolovice (mimo) - Solnice (včetně)  
Definiční úsek: Popis DU  
Číslo bodu: **501** km: **1.358** Katastrální území:

**Souřadnice JTSK**  
Y = 616565.11  
X = 1054295.584  
Nadm. výška 272.309

**Souřadnice ETRS89**

Latitude  
Longitude  
ElHigh

Výškový systém: Bpv  
Typ určení výšky: niv.  
Typ určení bodu: pol.  
Třída přesnosti: 1  
Splnění TKP: ANO



Druh stabilizace:

Poznámka:

Vyhotovil: SŽG Praha, prac.Pha

Platnost (od-do): 1.1.2008 -

Transformační klíč:

Původ bodu: Rekonstrukce zabezpeč, zařízení Solnice, fa GON Hradec Králové

Technická zpráva:

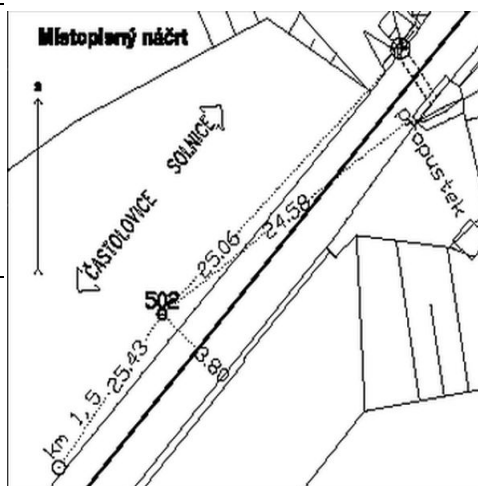
Traťový úsek: **1311** Častolovice (mimo) - Solnice (včetně)  
Definiční úsek: Popis DU  
Číslo bodu: **502** km: **1.525** Katastrální území:

**Souřadnice JTSK**  
Y = 616458.818  
X = 1054164.553  
Nadm. výška 273.934

**Souřadnice ETRS89**

Latitude  
Longitude  
ElHigh

Výškový systém: Bpv  
Typ určení výšky: niv.  
Typ určení bodu: pol.  
Třída přesnosti: 2  
Splnění TKP: ANO



Druh stabilizace:

Poznámka:

Vyhotovil: SŽG Praha, prac.Pha

Platnost (od-do): 1.1.2008 -

Transformační klíč:

Původ bodu: Rekonstrukce zabezpeč, zařízení Solnice, fa GON Hradec Králové

Technická zpráva:

## GEODETICKÉ ÚDAJE

Výpis z databáze Železničního bodového pole

Databáze: **BODOVE\_POLE.mdb** ----- Umístěná v: \\szdc000phant047\_DatabaseVZBP\

Pracoviště: **SŽG Praha - RP-Pardubice** - 21.12.2017 9:30:26 - Sloupenský

!!! NEŘÍZENÁ KOPIE  
!!!

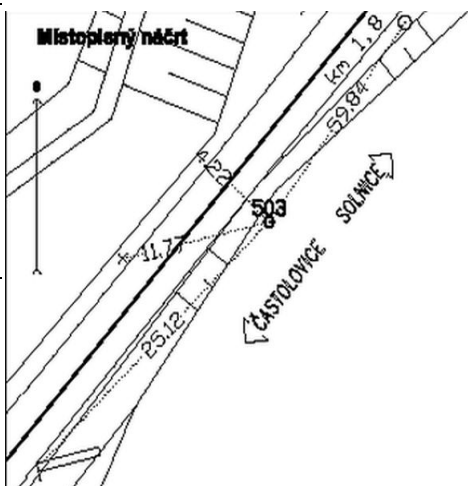
Traťový úsek: **1311** Častolovice (mimo) - Solnice (včetně)  
Definiční úsek: Popis DU  
Číslo bodu: **503** km: **1.74** Katastrální území:

**Souřadnice JTSK**  
Y = 616309.185  
X = 1054009.2  
Nadm. výška 274.515

**Souřadnice ETRS89**

Latitude  
Longitude  
ElHigh

Výškový systém: Bpv  
Typ určení výšky: niv.  
Typ určení bodu: pol.  
Třída přesnosti: 2  
Splnění TKP: ANO



Druh stabilizace:

Poznámka:

Vyhotovil: SŽG Praha, prac.Pha

Platnost (od-do): 1.1.2008 -

Transformační klíč:

Původ bodu: Rekonstrukce zabezpeč, zařízení Solnice, fa GON Hradec Králové

Technická zpráva:

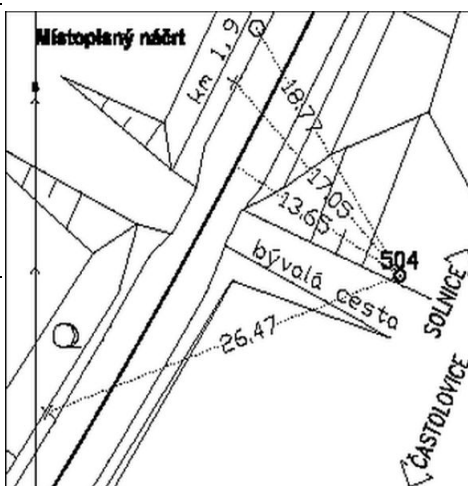
Traťový úsek: **1311** Častolovice (mimo) - Solnice (včetně)  
Definiční úsek: Popis DU  
Číslo bodu: **504** km: **1.891** Katastrální území:

**Souřadnice JTSK**  
Y = 616206.362  
X = 1053896.039  
Nadm. výška 273.73

**Souřadnice ETRS89**

Latitude  
Longitude  
ElHigh

Výškový systém: Bpv  
Typ určení výšky: niv.  
Typ určení bodu: pol.  
Třída přesnosti: 2  
Splnění TKP: ANO



Druh stabilizace:

Poznámka:

Vyhotovil: SŽG Praha, prac.Pha

Platnost (od-do): 1.1.2008 -

Transformační klíč:

Původ bodu: Rekonstrukce zabezpeč, zařízení Solnice, fa GON Hradec Králové

Technická zpráva:

## GEODETICKÉ ÚDAJE

Výpis z databáze Železničního bodového pole

Databáze: **BODOVE\_POLE.mdb** ----- Umístěná v: \\szdc000phant047\_Database\VBZP\

Pracoviště: **SŽG Praha - RP-Pardubice** - 21.12.2017 9:30:26 - Sloupenský

!!! NEŘÍZENÁ KOPIE  
!!!

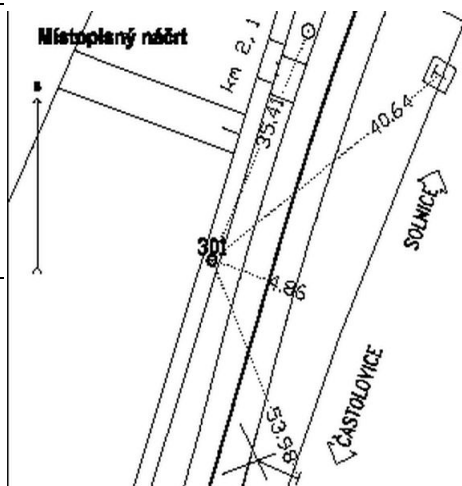
Traťový úsek: **1311** Častolovice (mimo) - Solnice (včetně)  
Definiční úsek: **J1** Popis DU  
Číslo bodu: **301** km: **2.063** Katastrální území:

**Souřadnice JTSK**  
Y = 616161.623  
X = 1053725.46  
Nadm. výška 274.416

**Souřadnice ETRS89**

Latitude  
Longitude  
ElHigh

Výškový systém: Bpv  
Typ určení výšky: niv.  
Typ určení bodu: GPS  
Třída přesnosti: 1  
Splnění TKP: ANO



Druh stabilizace: žulový mezník

Poznámka:

Vyhotovil: SŽG Praha, prac.Pha

Platnost (od-do): 1.1.2008 -

Transformační klíč:

Původ bodu: Rekonstrukce zabezpeč, zařízení Solnice, fa GON Hradec Králové

Technická zpráva:

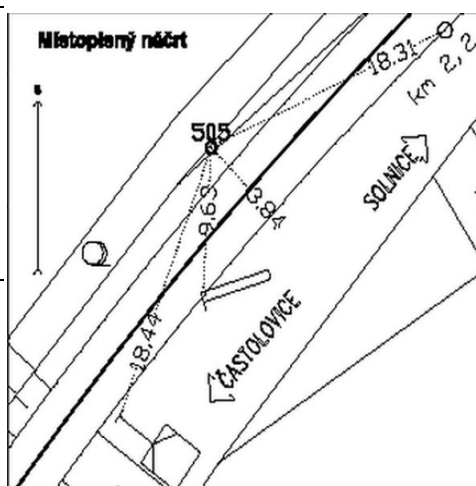
Traťový úsek: **1311** Častolovice (mimo) - Solnice (včetně)  
Definiční úsek: Popis DU  
Číslo bodu: **505** km: **2.182** Katastrální území:

**Souřadnice JTSK**  
Y = 616100.766  
X = 1053623.613  
Nadm. výška 274.116

**Souřadnice ETRS89**

Latitude  
Longitude  
ElHigh

Výškový systém: Bpv  
Typ určení výšky: niv.  
Typ určení bodu: pol.  
Třída přesnosti: 2  
Splnění TKP: ANO



Druh stabilizace:

Poznámka:

Vyhotovil: SŽG Praha, prac.Pha

Platnost (od-do): 1.1.2008 -

Transformační klíč:

Původ bodu: Rekonstrukce zabezpeč, zařízení Solnice, fa GON Hradec Králové

Technická zpráva:

## GEODETICKÉ ÚDAJE

Výpis z databáze Železničního bodového pole

Databáze: **BODOVE\_POLE.mdb** ----- Umístěná v: \\szdc000phant047\Database\VZBP\

Pracoviště: **SŽG Praha - RP-Pardubice** - 21.12.2017 9:30:26 - Sloupenský

!!! NEŘÍZENÁ KOPIE  
!!!

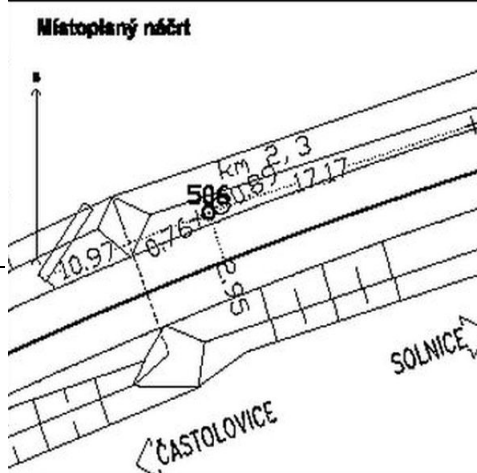
Traťový úsek: **1311** Častolovice (mimo) - Solnice (včetně)  
Definiční úsek: Popis DU  
Číslo bodu: **506** km: **2.299** Katastrální území:

**Souřadnice JTSK**  
Y = 616002.24  
X = 1053560.896  
Nadm. výška 273.182

**Souřadnice ETRS89**

Latitude  
Longitude  
ElHigh

Výškový systém: Bpv  
Typ určení výšky: niv.  
Typ určení bodu: pol.  
Třída přesnosti: 2  
Splnění TKP: ANO



Druh stabilizace:

Poznámka:

Vyhotovil: SŽG Praha, prac.Pha

Platnost (od-do): 1.1.2008 -

Transformační klíč:

Původ bodu: Rekonstrukce zabezpeč, zařízení Solnice, fa GON Hradec Králové

Technická zpráva:

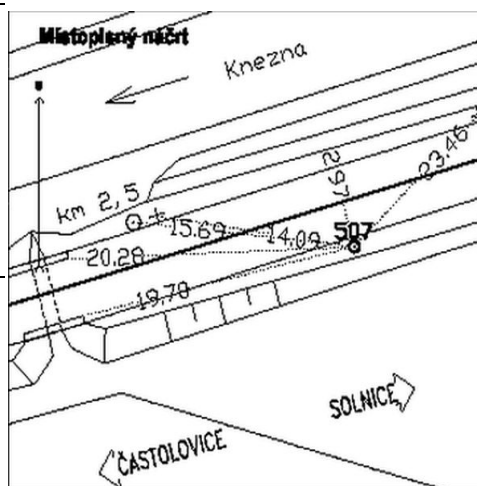
Traťový úsek: **1311** Častolovice (mimo) - Solnice (včetně)  
Definiční úsek: Popis DU  
Číslo bodu: **507** km: **2.514** Katastrální území:

**Souřadnice JTSK**  
Y = 615792.954  
X = 1053507.882  
Nadm. výška 273.302

**Souřadnice ETRS89**

Latitude  
Longitude  
ElHigh

Výškový systém: Bpv  
Typ určení výšky: niv.  
Typ určení bodu: pol.  
Třída přesnosti: 2  
Splnění TKP: ANO



Druh stabilizace:

Poznámka:

Vyhotovil: SŽG Praha, prac.Pha

Platnost (od-do): 1.1.2008 -

Transformační klíč:

Původ bodu: Rekonstrukce zabezpeč, zařízení Solnice, fa GON Hradec Králové

Technická zpráva:



## GEODETICKÉ ÚDAJE

Výpis z databáze Železničního bodového pole

Databáze: **BODOVE\_POLE.mdb** ----- Umístěná v: \\szdc000phant047\\_DatabaseVZBP\

Pracoviště: **SŽG Praha - RP-Pardubice** - 21.12.2017 9:30:27 - Sloupenský

**!!! NEŘÍZENÁ KOPIE  
!!!**

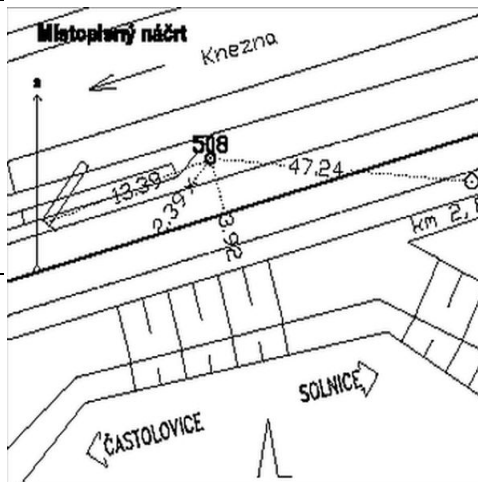
Traťový úsek: **1311** Častolovice (mimo) - Solnice (včetně)  
Definiční úsek: Popis DU  
Číslo bodu: **508** km: **2.753** Katastrální území:

**Souřadnice JTSK**  
Y = 615564.45  
X = 1053437.176  
Nadm. výška 274.183

**Souřadnice ETRS89**

Latitude  
Longitude  
ElHigh

Výškový systém: Bpv  
Typ určení výšky: niv.  
Typ určení bodu: pol.  
Třída přesnosti: 2  
Splnění TKP: ANO



Druh stabilizace:

Poznámka:

Vyhotovil: SŽG Praha, prac.Pha

Platnost (od-do): 1.1.2008 -

Transformační klíč:

Původ bodu: Rekonstrukce zabezpeč, zařízení Solnice, fa GON Hradec Králové

Technická zpráva:

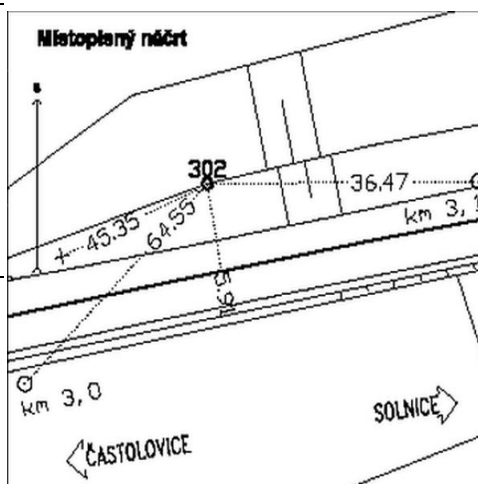
Traťový úsek: **1311** Častolovice (mimo) - Solnice (včetně)  
Definiční úsek: **J1** Popis DU  
Číslo bodu: **302** km: **3.064** Katastrální území:

**Souřadnice JTSK**  
Y = 615263.772  
X = 1053358.936  
Nadm. výška 279.078

**Souřadnice ETRS89**

Latitude  
Longitude  
ElHigh

Výškový systém: Bpv  
Typ určení výšky: niv.  
Typ určení bodu: GPS  
Třída přesnosti: 1  
Splnění TKP: ANO



Druh stabilizace: žulový mezník

Poznámka:

Vyhotovil: SŽG Praha, prac.Pha

Platnost (od-do): 1.1.2008 -

Transformační klíč:

Původ bodu: Rekonstrukce zabezpeč, zařízení Solnice, fa GON Hradec Králové

Technická zpráva:

## GEODETICKÉ ÚDAJE

Výpis z databáze Železničního bodového pole

Databáze: **BODOVE\_POLE.mdb** ----- Umístěná v: \\szdc000phant047\_DatabaseVZBP\

Pracoviště: **SŽG Praha - RP-Pardubice** - 21.12.2017 9:30:27 - Sloupenský

**!!! NEŘÍZENÁ KOPIE  
!!!**

Traťový úsek: **1311** Častolovice (mimo) - Solnice (včetně)  
Definiční úsek: Popis DU  
Číslo bodu: **509** km: **3.262** Katastrální území:

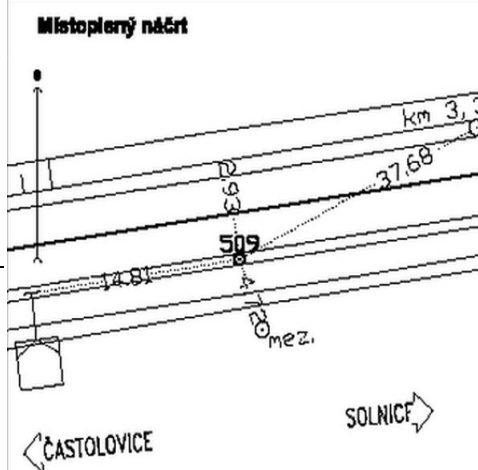
**Souřadnice JTSK**  
Y = 615065.312  
X = 1053337.684  
Nadm. výška 276.961

**Souřadnice ETRS89**

Latitude  
Longitude  
ElHigh

Výškový systém: Bpv  
Typ určení výšky: niv.  
Typ určení bodu: pol.  
Třída přesnosti: 2

Splnění TKP: ANO



Druh stabilizace:

Poznámka:

Vyhotovil: SŽG Praha, prac.Pha

Platnost (od-do): 1.1.2008 -

Transformační klíč:

Původ bodu: Rekonstrukce zabezpeč, zařízení Solnice, fa GON Hradec Králové

Technická zpráva:

Traťový úsek: **1311** Častolovice (mimo) - Solnice (včetně)  
Definiční úsek: Popis DU  
Číslo bodu: **510** km: **3.481** Katastrální území:

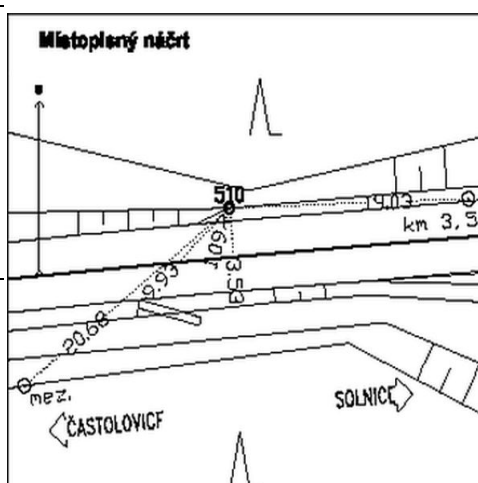
**Souřadnice JTSK**  
Y = 614849.496  
X = 1053302.893  
Nadm. výška 277.945

**Souřadnice ETRS89**

Latitude  
Longitude  
ElHigh

Výškový systém: Bpv  
Typ určení výšky: niv.  
Typ určení bodu: pol.  
Třída přesnosti: 2

Splnění TKP: ANO



Druh stabilizace:

Poznámka:

Vyhotovil: SŽG Praha, prac.Pha

Platnost (od-do): 1.1.2008 -

Transformační klíč:

Původ bodu: Rekonstrukce zabezpeč, zařízení Solnice, fa GON Hradec Králové

Technická zpráva:

## GEODETICKÉ ÚDAJE

Výpis z databáze Železničního bodového pole

Databáze: **BODOVE\_POLE.mdb** ----- Umístění v: \\szdc000phant047\Database\VZBP\

Pracoviště: **SŽG Praha - RP-Pardubice** - 21.12.2017 9:30:27 - Sloupenský

**!!! NEŘÍZENÁ KOPIE  
!!!**

Traťový úsek: **1311** Častolovice (mimo) - Solnice (včetně)  
Definiční úsek: Popis DU  
Číslo bodu: **511** km: **3.698** Katastrální území:

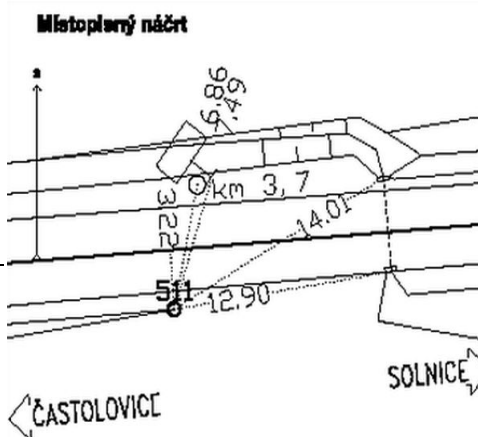
**Souřadnice JTSK**  
Y = 614632.396  
X = 1053293.544  
Nadm. výška 279.382

**Souřadnice ETRS89**

Latitude  
Longitude  
ElHigh

Výškový systém: Bpv  
Typ určení výšky: niv.  
Typ určení bodu: pol.  
Třída přesnosti: 2

Splnění TKP: ANO



Druh stabilizace:

Poznámka:

Vyhotovil: SŽG Praha, prac.Pha

Platnost (od-do): 1.1.2008 -

Transformační klíč:

Původ bodu: Rekonstrukce zabezpeč, zařízení Solnice, fa GON Hradec Králové

Technická zpráva:

Traťový úsek: **1311** Častolovice (mimo) - Solnice (včetně)  
Definiční úsek: **J1** Popis DU  
Číslo bodu: **303** km: **4.008** Katastrální území:

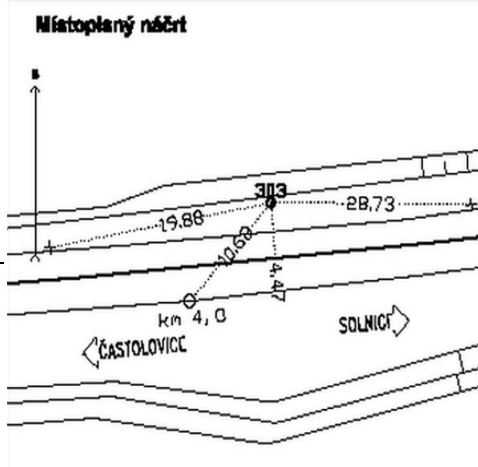
**Souřadnice JTSK**  
Y = 614324.378  
X = 1053262.691  
Nadm. výška 280.319

**Souřadnice ETRS89**

Latitude  
Longitude  
ElHigh

Výškový systém: Bpv  
Typ určení výšky: niv.  
Typ určení bodu: GPS  
Třída přesnosti: 1

Splnění TKP: ANO



Druh stabilizace: žulový mezník

Poznámka:

Vyhotovil: SŽG Praha, prac.Pha

Platnost (od-do): 1.1.2008 -

Transformační klíč:

Původ bodu: Rekonstrukce zabezpeč, zařízení Solnice, fa GON Hradec Králové

Technická zpráva:

## GEODETICKÉ ÚDAJE

Výpis z databáze Železničního bodového pole

Databáze: **BODOVE\_POLE.mdb** ----- Umístěná v: \\szdc000phant047\_DatabaseVZBP\

Pracoviště: **SŽG Praha - RP-Pardubice** - 21.12.2017 9:30:27 - Sloupenský

!!! NEŘÍZENÁ KOPIE  
!!!

Traťový úsek: **1311** Častolovice (mimo) - Solnice (včetně)

Definiční úsek: Popis DU

Číslo bodu: **512** km: **4.263** Katastrální území:

**Souřadnice JTSK**  
Y = 614066.365  
X = 1053212.641  
Nadm. výška 281.145

**Souřadnice ETRS89**

Latitude  
Longitude  
ElHigh

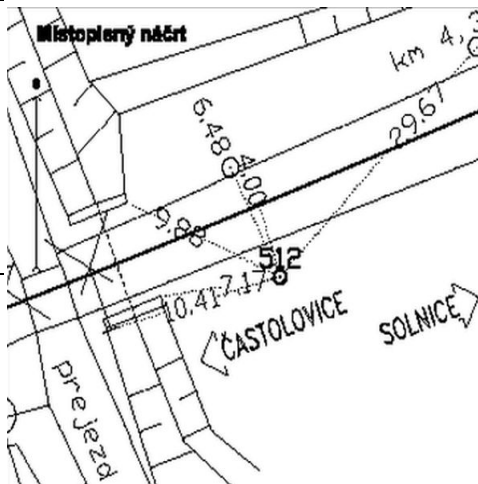
Výškový systém: Bpv

Typ určení výšky: niv.

Typ určení bodu: pol.

Třída přesnosti: 2

Splnění TKP: ANO



Druh stabilizace:

Poznámka:

Vyhotovil: SŽG Praha, prac.Pha

Platnost (od-do): 1.1.2008 -

Transformační klíč:

Původ bodu: Rekonstrukce zabezpeč, zařízení Solnice, fa GON Hradec Králové

Technická zpráva:

Traťový úsek: **1311** Častolovice (mimo) - Solnice (včetně)

Definiční úsek: Popis DU

Číslo bodu: **513** km: **4.585** Katastrální území:

**Souřadnice JTSK**  
Y = 613785.176  
X = 1053071.425  
Nadm. výška 282.956

**Souřadnice ETRS89**

Latitude  
Longitude  
ElHigh

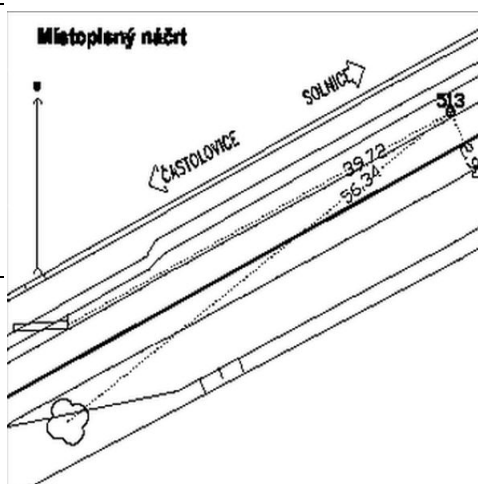
Výškový systém: Bpv

Typ určení výšky: niv.

Typ určení bodu: pol.

Třída přesnosti: 2

Splnění TKP: ANO



Druh stabilizace:

Poznámka:

Vyhotovil: SŽG Praha, prac.Pha

Platnost (od-do): 1.1.2008 -

Transformační klíč:

Původ bodu: Rekonstrukce zabezpeč, zařízení Solnice, fa GON Hradec Králové

Technická zpráva:

## GEODETICKÉ ÚDAJE

Výpis z databáze Železničního bodového pole

Databáze: **BODOVE\_POLE.mdb** ----- Umístěná v: \\szdc000phant047\_DatabaseVZBP\

Pracoviště: **SŽG Praha - RP-Pardubice** - 21.12.2017 9:30:27 - Sloupenský

!!! NEŘÍZENÁ KOPIE  
!!!

Traťový úsek: **1311** Častolovice (mimo) - Solnice (včetně)  
Definiční úsek: Popis DU  
Číslo bodu: **514** km: **4.798** Katastrální území:

**Souřadnice JTSK**  
Y = 613592.009  
X = 1052981.972  
Nadm. výška 283.762

**Souřadnice ETRS89**

Latitude  
Longitude  
ElHigh

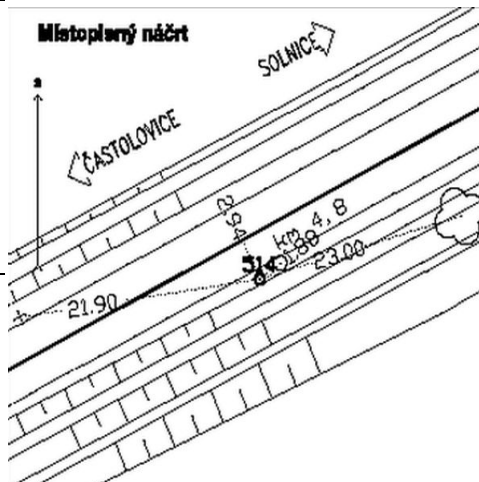
Výškový systém: Bpv

Typ určení výšky: niv.

Typ určení bodu: pol.

Třída přesnosti: 2

Splnění TKP: ANO



Druh stabilizace:

Poznámka:

Vyhotovil: SŽG Praha, prac.Pha

Platnost (od-do): 1.1.2008 -

Transformační klíč:

Původ bodu: Rekonstrukce zabezpeč, zařízení Solnice, fa GON Hradec Králové

Technická zpráva:

Traťový úsek: **1311** Častolovice (mimo) - Solnice (včetně)  
Definiční úsek: Popis DU  
Číslo bodu: **304** km: **4.957** Katastrální území:

**Souřadnice JTSK**  
Y = 613452.788  
X = 1052905.775  
Nadm. výška 284.666

**Souřadnice ETRS89**

Latitude  
Longitude  
ElHigh

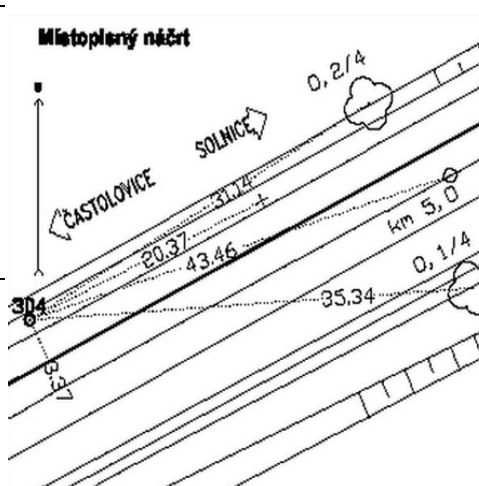
Výškový systém: Bpv

Typ určení výšky: niv.

Typ určení bodu: GPS

Třída přesnosti: 1

Splnění TKP: ANO



Druh stabilizace: žulový mezník

Poznámka:

Vyhotovil: SŽG Praha, prac.Pha

Platnost (od-do): 1.1.2008 -

Transformační klíč:

Původ bodu: Rekonstrukce zabezpeč, zařízení Solnice, fa GON Hradec Králové

Technická zpráva:

## GEODETICKÉ ÚDAJE

Výpis z databáze Železničního bodového pole

Databáze: **BODOVE\_POLE.mdb** ----- Umístěná v: \\szdc000phant047\_DatabaseVZBP\

Pracoviště: **SŽG Praha - RP-Pardubice** - 21.12.2017 9:30:28 - Sloupenský

!!! NEŘÍZENÁ KOPIE  
!!!

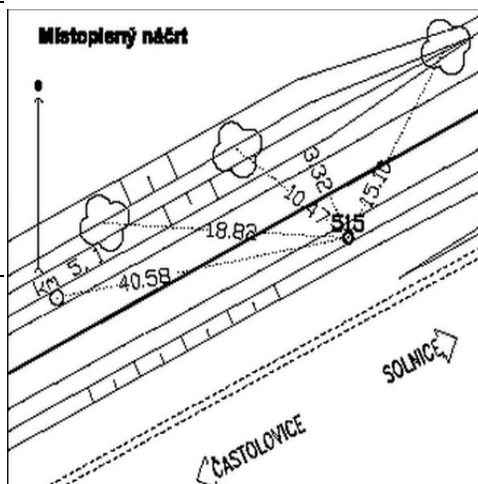
Traťový úsek: **1311** Častolovice (mimo) - Solnice (včetně)  
Definiční úsek: Popis DU  
Číslo bodu: **515** km: **5.14** Katastrální území:

**Souřadnice JTSK**  
Y = 613286.631  
X = 1052830.685  
Nadm. výška 286.141

**Souřadnice ETRS89**

Latitude  
Longitude  
ElHigh

Výškový systém: Bpv  
Typ určení výšky: niv.  
Typ určení bodu: pol.  
Třída přesnosti: 2  
Splnění TKP: ANO



Druh stabilizace:

Poznámka:

Vyhotovil: SŽG Praha, prac.Pha

Platnost (od-do): 1.1.2008 -

Transformační klíč:

Původ bodu: Rekonstrukce zabezpeč, zařízení Solnice, fa GON Hradec Králové

Technická zpráva:

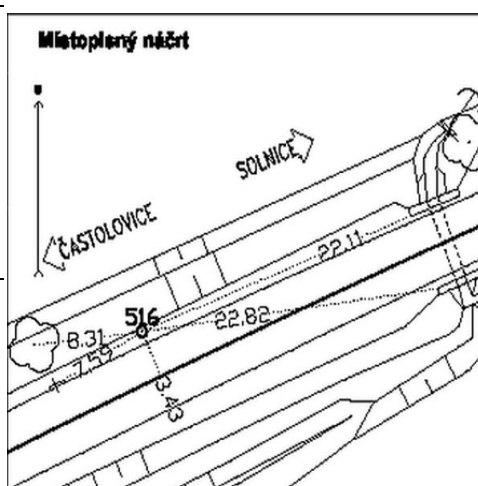
Traťový úsek: **1311** Častolovice (mimo) - Solnice (včetně)  
Definiční úsek: Popis DU  
Číslo bodu: **516** km: **5.338** Katastrální území:

**Souřadnice JTSK**  
Y = 613110.551  
X = 1052737.027  
Nadm. výška 287.072

**Souřadnice ETRS89**

Latitude  
Longitude  
ElHigh

Výškový systém: Bpv  
Typ určení výšky: niv.  
Typ určení bodu: pol.  
Třída přesnosti: 2  
Splnění TKP: ANO



Druh stabilizace:

Poznámka:

Vyhotovil: SŽG Praha, prac.Pha

Platnost (od-do): 1.1.2008 -

Transformační klíč:

Původ bodu: Rekonstrukce zabezpeč, zařízení Solnice, fa GON Hradec Králové

Technická zpráva:

## GEODETICKÉ ÚDAJE

Výpis z databáze Železničního bodového pole

Databáze: **BODOVE\_POLE.mdb** ----- Umístěn v: \\szdc000phant047\Database\VZBP\

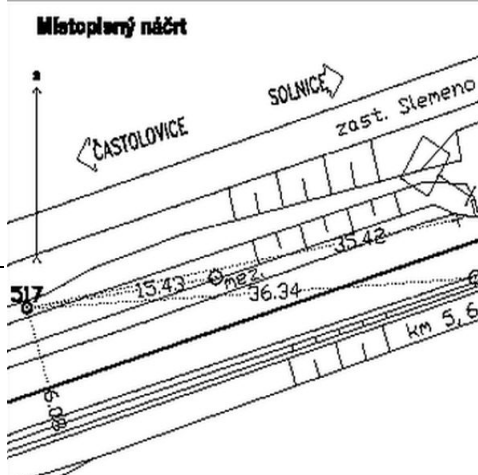
Pracoviště: **SŽG Praha - RP-Pardubice** - 21.12.2017 9:30:28 - Sloupenský

!!! NEŘÍZENÁ KOPIE  
!!!

Traťový úsek: **1311** Častolovice (mimo) - Solnice (včetně)  
Definiční úsek: Popis DU  
Číslo bodu: **517** km: **5.565** Katastrální území:

**Souřadnice JTSK**  
Y = 612896.84  
X = 1052660.005  
Nadm. výška 290.434  
**Souřadnice ETRS89**  
Latitude  
Longitude  
ElHigh

Výškový systém: Bpv  
Typ určení výšky: niv.  
Typ určení bodu: pol.  
Třída přesnosti: 2  
Splnění TKP: ANO



Druh stabilizace:

Poznámka:

Vyhotovil: SŽG Praha, prac.Pha

Platnost (od-do): 1.1.2008 -

Transformační klíč:

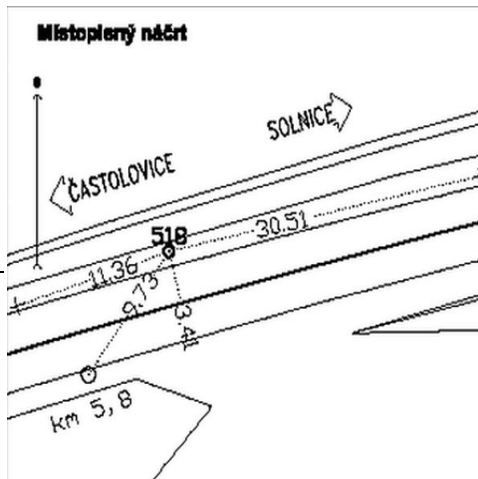
Původ bodu: Rekonstrukce zabezpeč, zařízení Solnice, fa GON Hradec Králové

Technická zpráva:

Traťový úsek: **1311** Častolovice (mimo) - Solnice (včetně)  
Definiční úsek: Popis DU  
Číslo bodu: **518** km: **5.808** Katastrální území:

**Souřadnice JTSK**  
Y = 612663.701  
X = 1052592.185  
Nadm. výška 289.903  
**Souřadnice ETRS89**  
Latitude  
Longitude  
ElHigh

Výškový systém: Bpv  
Typ určení výšky: niv.  
Typ určení bodu: pol.  
Třída přesnosti: 2  
Splnění TKP: ANO



Druh stabilizace:

Poznámka:

Vyhotovil: SŽG Praha, prac.Pha

Platnost (od-do): 1.1.2008 -

Transformační klíč:

Původ bodu: Rekonstrukce zabezpeč, zařízení Solnice, fa GON Hradec Králové

Technická zpráva:

## GEODETICKÉ ÚDAJE

Výpis z databáze Železničního bodového pole

Databáze: **BODOVE\_POLE.mdb** ----- Umístěn v: \\szdc000phant047\Database\VZBP\

Pracoviště: **SŽG Praha - RP-Pardubice** - 21.12.2017 9:30:28 - Sloupenský

**!!! NEŘÍZENÁ KOPIE  
!!!**

Traťový úsek: **1311** Častolovice (mimo) - Solnice (včetně)  
Definiční úsek: Popis DU  
Číslo bodu: **519** km: **5.97** Katastrální území:

**Souřadnice JTSK**  
Y = 612504.4  
X = 1052565.936  
Nadm. výška 291.199

**Souřadnice ETRS89**

Latitude  
Longitude  
ElHigh

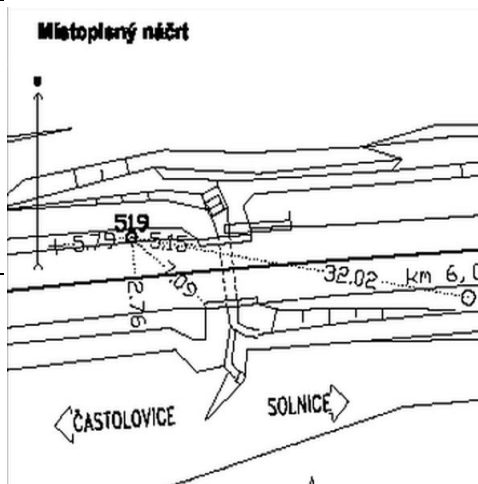
Výškový systém: Bpv

Typ určení výšky: niv.

Typ určení bodu: pol.

Třída přesnosti: 2

Splnění TKP: ANO



Druh stabilizace:

Poznámka:

Vyhotovil: SŽG Praha, prac.Pha

Platnost (od-do): 1.1.2008 -

Transformační klíč:

Původ bodu: Rekonstrukce zabezpeč, zařízení Solnice, fa GON Hradec Králové

Technická zpráva:

Traťový úsek: **1311** Častolovice (mimo) - Solnice (včetně)  
Definiční úsek: Popis DU  
Číslo bodu: **305** km: **6.142** Katastrální území:

**Souřadnice JTSK**  
Y = 612329.81  
X = 1052564.22  
Nadm. výška 293.282

**Souřadnice ETRS89**

Latitude  
Longitude  
ElHigh

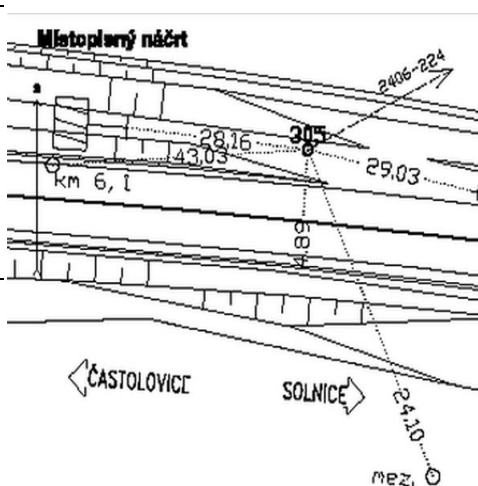
Výškový systém: Bpv

Typ určení výšky: niv.

Typ určení bodu: GPS

Třída přesnosti: 1

Splnění TKP: ANO



Druh stabilizace: žulový mezník

Poznámka:

Vyhotovil: SŽG Praha, prac.Pha

Platnost (od-do): 1.1.2008 -

Transformační klíč:

Původ bodu: Rekonstrukce zabezpeč, zařízení Solnice, fa GON Hradec Králové

Technická zpráva:



## GEODETICKÉ ÚDAJE

Výpis z databáze Železničního bodového pole

Databáze: **BODOVE\_POLE.mdb** ----- Umístěná v: \\szdc000phant047\\_DatabaseVZBP\

Pracoviště: **SŽG Praha - RP-Pardubice** - 21.12.2017 9:30:28 - Sloupenský

**!!! NEŘÍZENÁ KOPIE  
!!!**

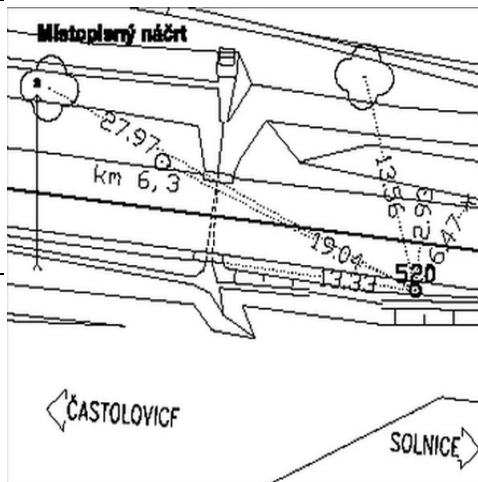
Traťový úsek: **1311** Častolovice (mimo) - Solnice (včetně)  
Definiční úsek: Popis DU  
Číslo bodu: **520** km: **6.318** Katastrální území:

**Souřadnice JTSK**  
Y = 612155.894  
X = 1052592.219  
Nadm. výška 293.997

**Souřadnice ETRS89**

Latitude  
Longitude  
ElHigh

Výškový systém: Bpv  
Typ určení výšky: niv.  
Typ určení bodu: pol.  
Třída přesnosti: 2  
Splnění TKP: ANO



Druh stabilizace:

Poznámka:

Vyhotovil: SŽG Praha, prac.Pha

Platnost (od-do): 1.1.2008 -

Transformační klíč:

Původ bodu: Rekonstrukce zabezpeč, zařízení Solnice, fa GON Hradec Králové

Technická zpráva:

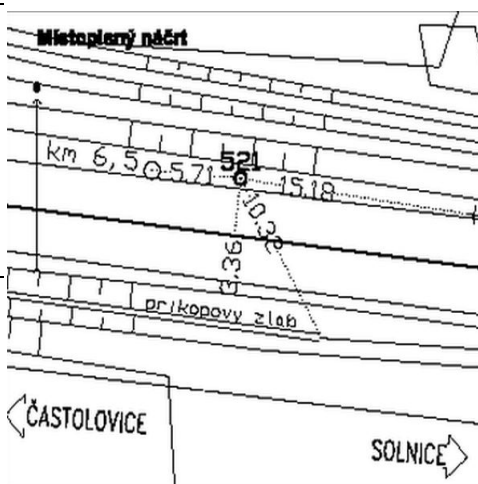
Traťový úsek: **1311** Častolovice (mimo) - Solnice (včetně)  
Definiční úsek: Popis DU  
Číslo bodu: **521** km: **6.506** Katastrální území:

**Souřadnice JTSK**  
Y = 611968.813  
X = 1052607.96  
Nadm. výška 294.981

**Souřadnice ETRS89**

Latitude  
Longitude  
ElHigh

Výškový systém: Bpv  
Typ určení výšky: niv.  
Typ určení bodu: pol.  
Třída přesnosti: 2  
Splnění TKP: ANO



Druh stabilizace: plastový mezník

Poznámka:

Vyhotovil: SŽG Praha, prac.Pha

Platnost (od-do): 1.1.2008 -

Transformační klíč:

Původ bodu: Rekonstrukce zabezpeč, zařízení Solnice, fa GON Hradec Králové

Technická zpráva:

## GEODETICKÉ ÚDAJE

Výpis z databáze Železničního bodového pole

Databáze: **BODOVE\_POLE.mdb** ----- Umístěná v: \\szdc000phant047\Database\VZBP\

Pracoviště: **SŽG Praha - RP-Pardubice** - 21.12.2017 9:30:28 - Sloupenský

!!! NEŘÍZENÁ KOPIE  
!!!

Traťový úsek: **1311** Častolovice (mimo) - Solnice (včetně)

Definiční úsek: Popis DU

Číslo bodu: **522** km: **6.672** Katastrální území:

**Souřadnice JTSK**

Y = 611714.691

X = 1052638.903

Nadm. výška 297.552

**Souřadnice ETRS89**

Latitude

Longitude

ElHigh

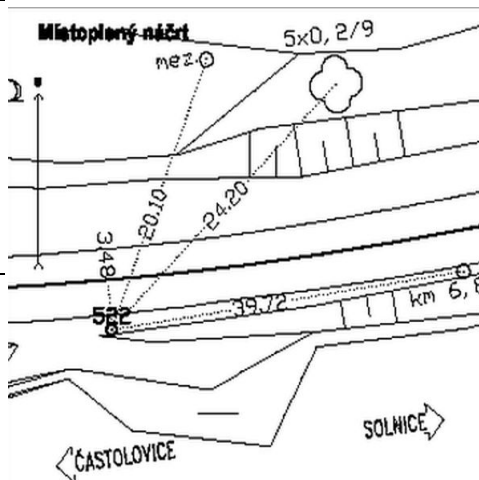
Výškový systém: Bpv

Typ určení výšky: niv.

Typ určení bodu: pol.

Třída přesnosti: 2

Splnění TKP: ANO



Druh stabilizace: plastový mezník

Poznámka:

Vyhotovil: SŽG Praha, prac.Pha

Platnost (od-do): 1.1.2008 -

Transformační klíč:

Původ bodu: Rekonstrukce zabezpeč, zařízení Solnice, fa GON Hradec Králové

Technická zpráva:

Traťový úsek: **1311** Častolovice (mimo) - Solnice (včetně)

Definiční úsek: Popis DU

Číslo bodu: **306** km: **6.966** Katastrální území:

**Souřadnice JTSK**

Y = 611517.024

X = 1052582.802

Nadm. výška 297.573

**Souřadnice ETRS89**

Latitude

Longitude

ElHigh

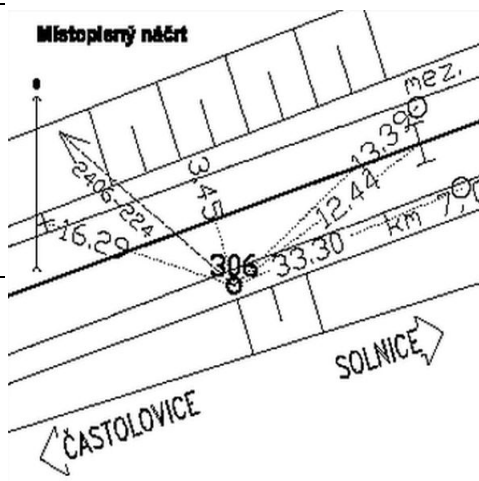
Výškový systém: Bpv

Typ určení výšky: niv.

Typ určení bodu: GPS

Třída přesnosti: 1

Splnění TKP: ANO



Druh stabilizace: žulový mezník

Poznámka:

Vyhotovil: SŽG Praha, prac.Pha

Platnost (od-do): 1.1.2008 -

Transformační klíč:

Původ bodu: Rekonstrukce zabezpeč, zařízení Solnice, fa GON Hradec Králové

Technická zpráva:

## GEODETICKÉ ÚDAJE

Výpis z databáze Železničního bodového pole

Databáze: **BODOVE\_POLE.mdb** ----- Umístěná v: \\szdc000phant047\DatabaseVZBP\

Pracoviště: **SŽG Praha - RP-Pardubice** - 21.12.2017 9:30:28 - Sloupenský

!!! NEŘÍZENÁ KOPIE  
!!!

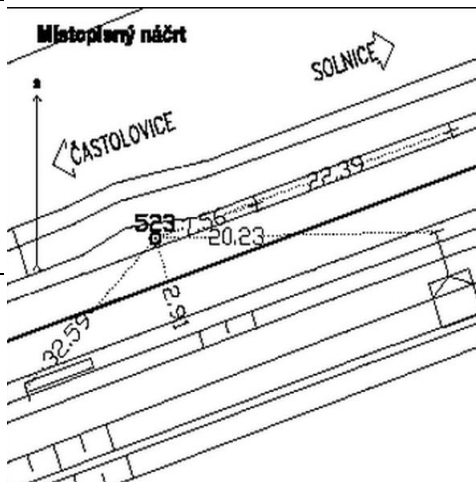
Traťový úsek: **1311** Častolovice (mimo) - Solnice (včetně)  
Definiční úsek: Popis DU  
Číslo bodu: **523** km: **7.243** Katastrální území:

**Souřadnice JTSK**  
Y = 611256.112  
X = 1052489.585  
Nadm. výška 297.923

**Souřadnice ETRS89**

Latitude  
Longitude  
ElHigh

Výškový systém: Bpv  
Typ určení výšky: niv.  
Typ určení bodu: pol.  
Třída přesnosti: 2  
Splnění TKP: ANO



Druh stabilizace: plastový mezník

Poznámka:

Vyhotovil: SŽG Praha, prac.Pha

Platnost (od-do): 1.1.2008 -

Transformační klíč:

Původ bodu: Rekonstrukce zabezpeč, zařízení Solnice, fa GON Hradec Králové

Technická zpráva:

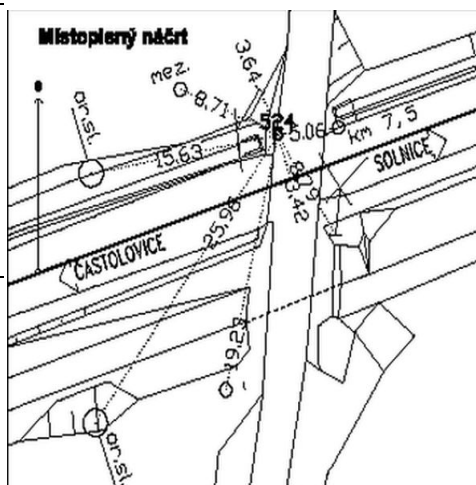
Traťový úsek: **1311** Častolovice (mimo) - Solnice (včetně)  
Definiční úsek: Popis DU  
Číslo bodu: **524** km: **7.495** Katastrální území:

**Souřadnice JTSK**  
Y = 611013.275  
X = 1052408.53  
Nadm. výška 300.813

**Souřadnice ETRS89**

Latitude  
Longitude  
ElHigh

Výškový systém: Bpv  
Typ určení výšky: niv.  
Typ určení bodu: pol.  
Třída přesnosti: 2  
Splnění TKP: ANO



Druh stabilizace:

Poznámka:

Vyhotovil: SŽG Praha, prac.Pha

Platnost (od-do): 1.1.2008 -

Transformační klíč:

Původ bodu: Rekonstrukce zabezpeč, zařízení Solnice, fa GON Hradec Králové

Technická zpráva:

## GEODETICKÉ ÚDAJE

Výpis z databáze Železničního bodového pole

Databáze: **BODOVE\_POLE.mdb** ----- Umístěná v: \\szdc000phant047\_DatabaseVZBP\

Pracoviště: **SŽG Praha - RP-Pardubice** - 21.12.2017 9:30:29 - Sloupenský

!!! NEŘÍZENÁ KOPIE  
!!!

Traťový úsek: **1311** Častolovice (mimo) - Solnice (včetně)  
Definiční úsek: Popis DU  
Číslo bodu: **525** km: **7.784** Katastrální území:

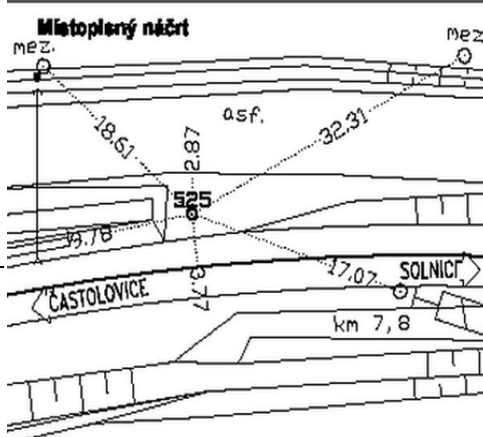
**Souřadnice JTSK**  
Y = 610741.036  
X = 1052323.37  
Nadm. výška 303.164

**Souřadnice ETRS89**

Latitude  
Longitude  
ElHigh

Výškový systém: Bpv  
Typ určení výšky: niv.  
Typ určení bodu: pol.  
Třída přesnosti: 2

Splnění TKP: ANO



Druh stabilizace:

Poznámka:

Vyhotovil: SŽG Praha, prac.Pha

Platnost (od-do): 1.1.2008 -

Transformační klíč:

Původ bodu: Rekonstrukce zabezpeč, zařízení Solnice, fa GON Hradec Králové

Technická zpráva:

Traťový úsek: **1311** Častolovice (mimo) - Solnice (včetně)  
Definiční úsek: Popis DU  
Číslo bodu: **526** km: **7.979** Katastrální území:

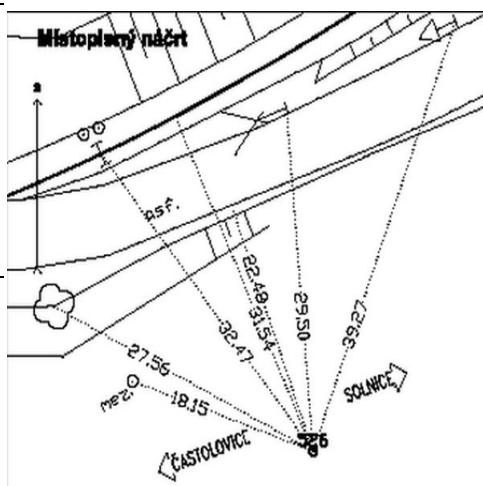
**Souřadnice JTSK**  
Y = 610528.236  
X = 1052347.551  
Nadm. výška 303.94

**Souřadnice ETRS89**

Latitude  
Longitude  
ElHigh

Výškový systém: Bpv  
Typ určení výšky: niv.  
Typ určení bodu: pol.  
Třída přesnosti: 2

Splnění TKP: ANO



Druh stabilizace:

Poznámka:

Vyhotovil: SŽG Praha, prac.Pha

Platnost (od-do): 1.1.2008 -

Transformační klíč:

Původ bodu: Rekonstrukce zabezpeč, zařízení Solnice, fa GON Hradec Králové

Technická zpráva:

## GEODETICKÉ ÚDAJE

Výpis z databáze Železničního bodového pole

Databáze: **BODOVE\_POLE.mdb** ----- Umístěná v: \\szdc000phant047\_DatabaseVZBP\

Pracoviště: **SŽG Praha - RP-Pardubice** - 21.12.2017 9:30:29 - Sloupenský

!!! NEŘÍZENÁ KOPIE  
!!!

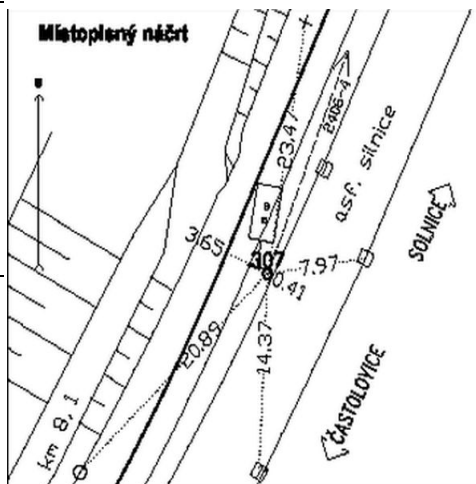
Traťový úsek: **1311** Častolovice (mimo) - Solnice (včetně)  
Definiční úsek: Popis DU  
Číslo bodu: **307** km: **8.127** Katastrální území:

**Souřadnice JTSK**  
Y = 610446.021  
X = 1052229.037  
Nadm. výška 306.01

**Souřadnice ETRS89**

Latitude  
Longitude  
ElHigh

Výškový systém: Bpv  
Typ určení výšky: niv.  
Typ určení bodu: GPS  
Třída přesnosti: 1  
Splnění TKP: ANO



Druh stabilizace: žulový mezník

Poznámka:

Vyhotovil: SŽG Praha, prac.Pha

Platnost (od-do): 1.1.2008 -

Transformační klíč:

Původ bodu: Rekonstrukce zabezpeč, zařízení Solnice, fa GON Hradec Králové

Technická zpráva:

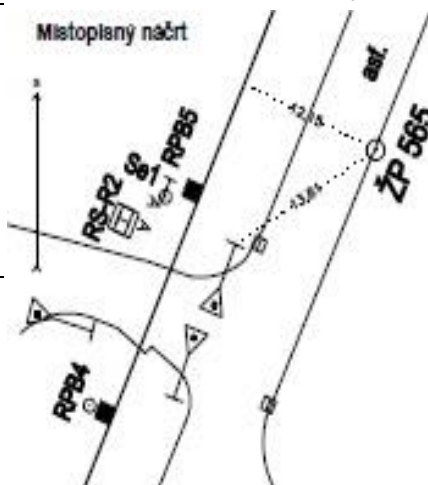
Traťový úsek: **1311** Častolovice (mimo) - Solnice (včetně)  
Definiční úsek: **02** Popis DU  
Číslo bodu: **565** km: **8.343** Katastrální území: Rychnov nad Kněžnou

**Souřadnice JTSK**  
Y = 610347.017  
X = 1052029.681  
Nadm. výška 306.942

**Souřadnice ETRS89**

Latitude  
Longitude  
ElHigh

Výškový systém: Bpv  
Typ určení výšky: Niv  
Typ určení bodu: MNČ  
Třída přesnosti: 2  
Splnění TKP: ANO



Druh stabilizace: měřický hřeb

Poznámka:

Vyhotovil: Gon Hradec Králové a.s.

Platnost (od-do): 8.6.2016 -

Transformační klíč:

Původ bodu: G731Z7212100

Technická zpráva: TZZBP1311KM057-058re.pdf

# GEODETICKÉ ÚDAJE

Výpis z databáze Železničního bodového pole

Databáze: **BODOVE\_POLE.mdb** ----- Umístěná v: \\szdc000phant047\_DatabaseVZBP\

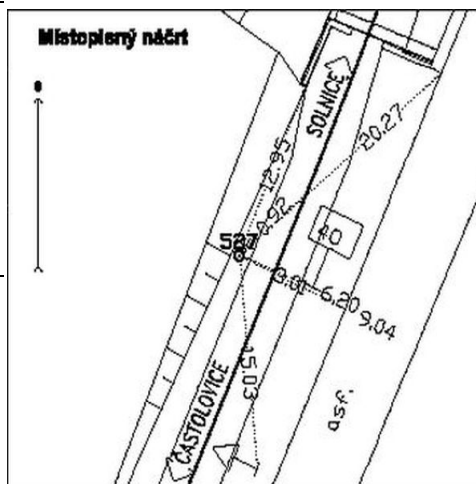
Pracoviště: **SŽG Praha - RP-Pardubice** - 21.12.2017 9:30:29 - Sloupenský

**!!! NEŘÍZENÁ KOPIE  
!!!**

Traťový úsek: **1311** Častolovice (mimo) - Solnice (včetně)  
Definiční úsek: Popis DU  
Číslo bodu: **527** km: **8.357** Katastrální území:

**Souřadnice JTSK**  
Y = 610354.607  
X = 1052009.543  
Nadm. výška 306.783  
**Souřadnice ETRS89**  
Latitude  
Longitude  
ElHigh

Výškový systém: Bpv  
Typ určení výšky: niv.  
Typ určení bodu: pol.  
Třída přesnosti: 2  
Splnění TKP: ANO



Druh stabilizace:

Poznámka:

Vyhotovil: SŽG Praha, prac.Pha

Platnost (od-do): 1.1.2008 -

Transformační klíč:

Původ bodu: Rekonstrukce zabezpeč, zařízení Solnice, fa GON Hradec Králové

Technická zpráva:

Traťový úsek: **1311** Častolovice (mimo) - Solnice (včetně)  
Definiční úsek: **02** Popis DU  
Číslo bodu: **566** km: **8.497** Katastrální území: Rychnov nad Kněžnou

**Souřadnice JTSK**  
Y = 610326.147  
X = 1051874.471  
Nadm. výška 308.062  
**Souřadnice ETRS89**  
Latitude  
Longitude  
ElHigh

Výškový systém: Bpv  
Typ určení výšky: Niv  
Typ určení bodu: MNČ  
Třída přesnosti: 2  
Splnění TKP: ANO



Druh stabilizace: měřický hřeb v patce OV1

Poznámka:

Vyhotovil: Gon Hradec Králové a.s.

Platnost (od-do): 8.6.2016 -

Transformační klíč:

Původ bodu: G731Z7212100

Technická zpráva: TZZBP1311KM057-058re.pdf



## GEODETICKÉ ÚDAJE

Výpis z databáze Železničního bodového pole

Databáze: **BODOVE\_POLE.mdb** ----- Umístění v: \\szdc000phant047\_DatabaseVZBP\

Pracoviště: **SŽG Praha - RP-Pardubice** - 21.12.2017 9:30:29 - Sloupenský

**!!! NEŘÍZENÁ KOPIE  
!!!**

Traťový úsek:	<b>1311</b>	Častolovice (mimo) - Solnice (včetně)
Definiční úsek:	<b>B1</b>	Popis DU
Číslo bodu:	<b>567</b>	km: <b>8.638</b> Katastrální území: Rychnov nad Kněžnou

<b>Souřadnice</b>	<b>JTSK</b>
Y =	610391.27
X =	1051746.788
Nadm. výška	308.042

<b>Souřadnice</b>	<b>ETRS89</b>
-------------------	---------------

Latitude  
Longitude  
ElHigh

Výškový systém:	Bpv
Typ určení výšky:	Niv
Typ určení bodu:	MNČ
Třída přesnosti:	2

Splnění TKP:	ANO
--------------	-----

Druh stabilizace: měřický hřeb

Poznámka:


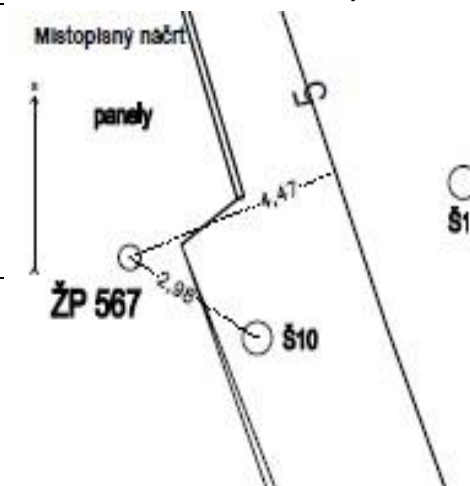
Vyhotovil: Gon Hradec Králové a.s.

Platnost (od-do): 8.6.2016 -

Transformační klíč:

Původ bodu: G731Z7212100

Technická zpráva: TZZBP1311KM057-058re.pdf



Traťový úsek:	<b>1311</b>	Častolovice (mimo) - Solnice (včetně)
Definiční úsek:	<b>B1</b>	Popis DU
Číslo bodu:	<b>568</b>	km: <b>8.762</b> Katastrální území: Rychnov nad Kněžnou

<b>Souřadnice</b>	<b>JTSK</b>
Y =	610407.58
X =	1051621.537
Nadm. výška	308.525

<b>Souřadnice</b>	<b>ETRS89</b>
-------------------	---------------

Latitude  
Longitude  
ElHigh

Výškový systém:	Bpv
Typ určení výšky:	Niv
Typ určení bodu:	MNČ
Třída přesnosti:	2

Splnění TKP:	ANO
--------------	-----

Druh stabilizace: měřický hřeb

Poznámka:

Vyhotovil: Gon Hradec Králové a.s.

Platnost (od-do): 8.6.2016 -

Transformační klíč:

Původ bodu: G731Z7212100

Technická zpráva: TZZBP1311KM057-058re.pdf







## GEODETICKÉ ÚDAJE

Výpis z databáze Železničního bodového pole

Databáze: **BODOVE\_POLE.mdb** ----- Umístěn v: \\szdc000phant047\_DatabaseVZBP\

Pracoviště: **SŽG Praha - RP-Pardubice** - 21.12.2017 9:30:29 - Sloupenský

!!! NEŘÍZENÁ KOPIE  
!!!

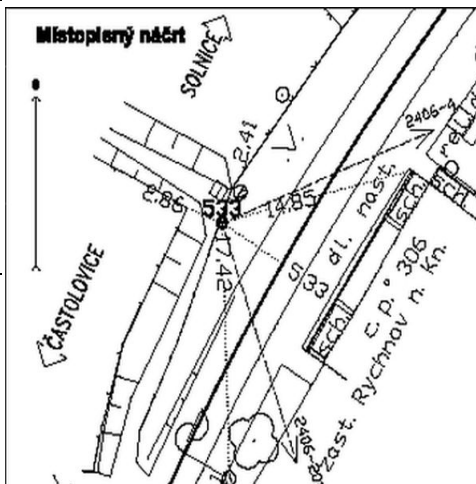
Traťový úsek: **1311** Častolovice (mimo) - Solnice (včetně)  
Definiční úsek: Popis DU  
Číslo bodu: **533** km: **9.675** Katastrální území:

**Souřadnice JTSK**  
Y = 610515.956  
X = 1050727.766  
Nadm. výška 322.269

**Souřadnice ETRS89**

Latitude  
Longitude  
ElHigh

Výškový systém: Bpv  
Typ určení výšky: niv.  
Typ určení bodu: pol.  
Třída přesnosti: 2  
Splnění TKP: ANO



Druh stabilizace:

Poznámka:

Vyhotovil: SŽG Praha, prac.Pha

Platnost (od-do): 1.1.2008 -

Transformační klíč:

Původ bodu: Rekonstrukce zabezpeč, zařízení Solnice, fa GON Hradec Králové

Technická zpráva:

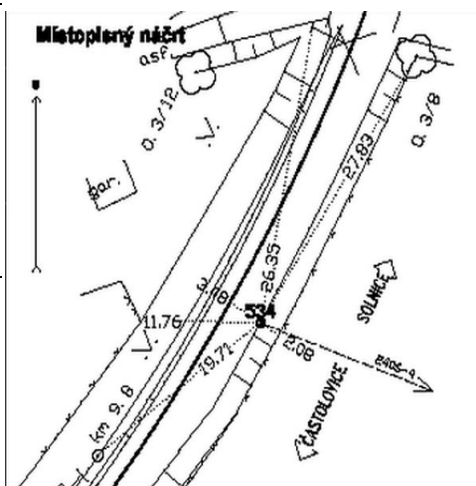
Traťový úsek: **1311** Častolovice (mimo) - Solnice (včetně)  
Definiční úsek: Popis DU  
Číslo bodu: **534** km: **9.817** Katastrální území:

**Souřadnice JTSK**  
Y = 610415.77  
X = 1050623.498  
Nadm. výška 322.691

**Souřadnice ETRS89**

Latitude  
Longitude  
ElHigh

Výškový systém: Bpv  
Typ určení výšky: niv.  
Typ určení bodu: pol.  
Třída přesnosti: 2  
Splnění TKP: ANO



Druh stabilizace:

Poznámka:

Vyhotovil: SŽG Praha, prac.Pha

Platnost (od-do): 1.1.2008 -

Transformační klíč:

Původ bodu: Rekonstrukce zabezpeč, zařízení Solnice, fa GON Hradec Králové

Technická zpráva:

## GEODETICKÉ ÚDAJE

Výpis z databáze Železničního bodového pole

Databáze: **BODOVE\_POLE.mdb** ----- Umístěná v: \\szdc000phant047\Database\VZBP\

Pracoviště: **SŽG Praha - RP-Pardubice** - 21.12.2017 9:30:29 - Sloupenský

**!!! NEŘÍZENÁ KOPIE  
!!!**

Traťový úsek: **1311**

Častolovice (mimo) - Solnice (včetně)

Definiční úsek:

Popis DU

Číslo bodu: **309**

km: **9.975** Katastrální území:

**Souřadnice JTSK**  
Y = 610360.773  
X = 1050477.044  
Nadm. výška 325.964

**Souřadnice ETRS89**

Latitude  
Longitude  
ElHigh

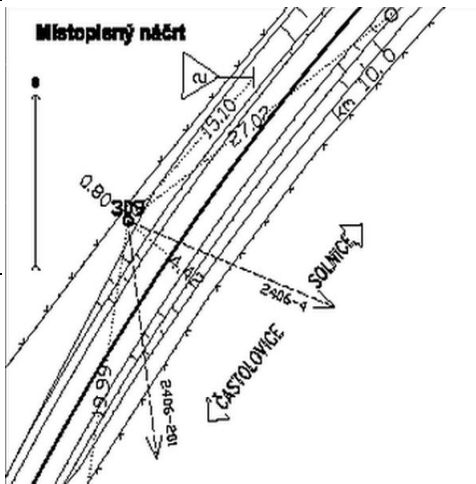
Výškový systém: Bpv

Typ určení výšky: niv.

Typ určení bodu: GPS

Třída přesnosti: 1

Splnění TKP: ANO



Druh stabilizace: žulový mezník

Poznámka:

Vyhotovil: SŽG Praha, prac.Pha

Platnost (od-do): 1.1.2008 -

Transformační klíč:

Původ bodu: Rekonstrukce zabezpeč, zařízení Solnice, fa GON Hradec Králové

Technická zpráva:

Traťový úsek: **1311**

Častolovice (mimo) - Solnice (včetně)

Definiční úsek:

Popis DU

Číslo bodu: **535**

km: **10.068** Katastrální území:

**Souřadnice JTSK**  
Y = 610287.557  
X = 1050417.394  
Nadm. výška 326.827

**Souřadnice ETRS89**

Latitude  
Longitude  
ElHigh

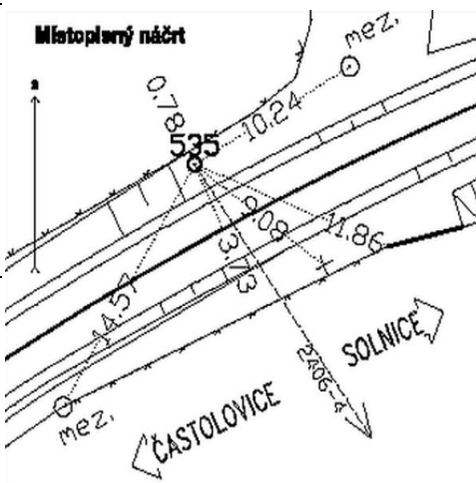
Výškový systém: Bpv

Typ určení výšky: niv.

Typ určení bodu: pol.

Třída přesnosti: 2

Splnění TKP: ANO



Druh stabilizace:

Poznámka:

Vyhotovil: SŽG Praha, prac.Pha

Platnost (od-do): 1.1.2008 -

Transformační klíč:

Původ bodu: Rekonstrukce zabezpeč, zařízení Solnice, fa GON Hradec Králové

Technická zpráva:

## GEODETICKÉ ÚDAJE

Výpis z databáze Železničního bodového pole

Databáze: **BODOVE\_POLE.mdb** ----- Umístěná v: \\szdc000phant047\\_DatabaseVZBP\

Pracoviště: **SŽG Praha - RP-Pardubice** - 21.12.2017 9:30:29 - Sloupenský

!!! NEŘÍZENÁ KOPIE  
!!!

Traťový úsek: **1311** Častolovice (mimo) - Solnice (včetně)

Definiční úsek: Popis DU

Číslo bodu: **536** km: **10.161** Katastrální území:

**Souřadnice JTSK**  
Y = 610195.845  
X = 1050396.516  
Nadm. výška 327.816

**Souřadnice ETRS89**

Latitude  
Longitude  
ElHigh

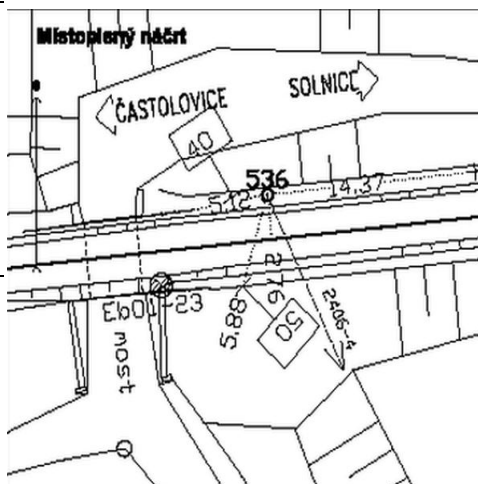
Výškový systém: Bpv

Typ určení výšky: niv.

Typ určení bodu: pol.

Třída přesnosti: 2

Splnění TKP: ANO



Druh stabilizace:

Poznámka:

Vyhotovil: SŽG Praha, prac.Pha

Platnost (od-do): 1.1.2008 -

Transformační klíč:

Původ bodu: Rekonstrukce zabezpeč, zařízení Solnice, fa GON Hradec Králové

Technická zpráva:

Traťový úsek: **1311** Častolovice (mimo) - Solnice (včetně)

Definiční úsek: Popis DU

Číslo bodu: **537** km: **10.279** Katastrální území:

**Souřadnice JTSK**  
Y = 610081.805  
X = 1050371.49  
Nadm. výška 330.901

**Souřadnice ETRS89**

Latitude  
Longitude  
ElHigh

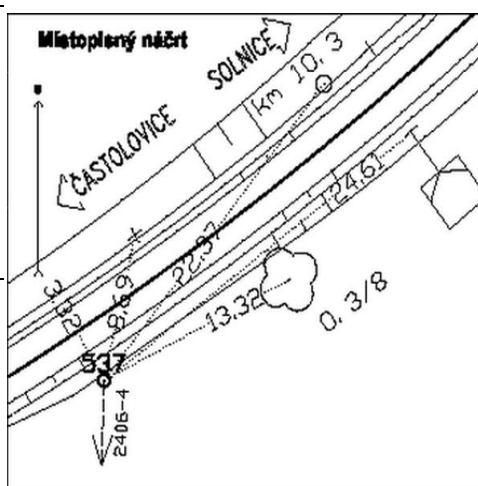
Výškový systém: Bpv

Typ určení výšky: niv.

Typ určení bodu: pol.

Třída přesnosti: 2

Splnění TKP: ANO



Druh stabilizace:

Poznámka:

Vyhotovil: SŽG Praha, prac.Pha

Platnost (od-do): 1.1.2008 -

Transformační klíč:

Původ bodu: Rekonstrukce zabezpeč, zařízení Solnice, fa GON Hradec Králové

Technická zpráva:

## GEODETICKÉ ÚDAJE

Výpis z databáze Železničního bodového pole

Databáze: **BODOVE\_POLE.mdb** ----- Umístěná v: \\szdc000phant047\_DatabaseVZBP\

Pracoviště: **SŽG Praha - RP-Pardubice** - 21.12.2017 9:30:29 - Sloupenský

**!!! NEŘÍZENÁ KOPIE  
!!!**

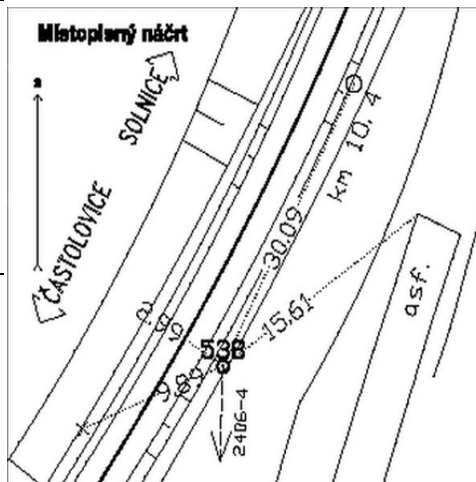
Traťový úsek: **1311** Častolovice (mimo) - Solnice (včetně)  
Definiční úsek: Popis DU  
Číslo bodu: **538** km: **10.37** Katastrální území:

**Souřadnice JTSK**  
Y = 610015.659  
X = 1050305.982  
Nadm. výška 331.86

**Souřadnice ETRS89**

Latitude  
Longitude  
ElHigh

Výškový systém: Bpv  
Typ určení výšky: niv.  
Typ určení bodu: pol.  
Třída přesnosti: 2  
Splnění TKP: ANO



Druh stabilizace:

Poznámka:

Vyhotovil: SŽG Praha, prac.Pha

Platnost (od-do): 1.1.2008 -

Transformační klíč:

Původ bodu: Rekonstrukce zabezpeč, zařízení Solnice, fa GON Hradec Králové

Technická zpráva:

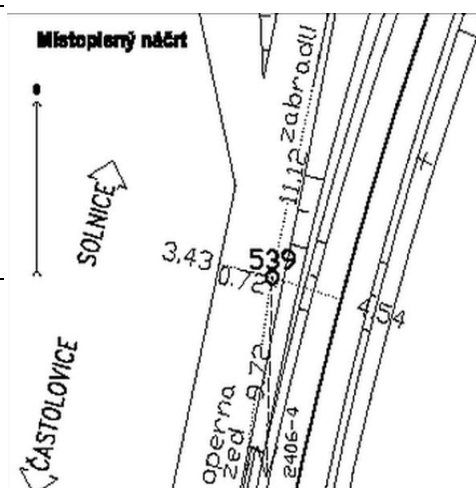
Traťový úsek: **1311** Častolovice (mimo) - Solnice (včetně)  
Definiční úsek: Popis DU  
Číslo bodu: **539** km: **10.494** Katastrální území:

**Souřadnice JTSK**  
Y = 609984.196  
X = 1050187.117  
Nadm. výška 336.944

**Souřadnice ETRS89**

Latitude  
Longitude  
ElHigh

Výškový systém: Bpv  
Typ určení výšky: niv.  
Typ určení bodu: pol.  
Třída přesnosti: 2  
Splnění TKP: ANO



Druh stabilizace:

Poznámka:

Vyhotovil: SŽG Praha, prac.Pha

Platnost (od-do): 1.1.2008 -

Transformační klíč:

Původ bodu: Rekonstrukce zabezpeč, zařízení Solnice, fa GON Hradec Králové

Technická zpráva:



## GEODETICKÉ ÚDAJE

Výpis z databáze Železničního bodového pole

Databáze: **BODOVE\_POLE.mdb** ----- Umístěná v: \\szdc000phant047\_Database\VBZBP\

Pracoviště: **SŽG Praha - RP-Pardubice** - 21.12.2017 9:30:30 - Sloupenský

!!! NEŘÍZENÁ KOPIE  
!!!

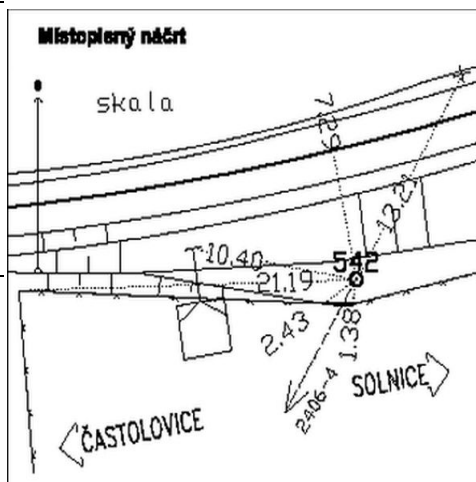
Traťový úsek: **1311** Častolovice (mimo) - Solnice (včetně)  
Definiční úsek: Popis DU  
Číslo bodu: **542** km: **10.919** Katastrální území:

**Souřadnice JTSK**  
Y = 609621.935  
X = 1050051.987  
Nadm. výška 340.773

**Souřadnice ETRS89**

Latitude  
Longitude  
ElHigh

Výškový systém: Bpv  
Typ určení výšky: niv.  
Typ určení bodu: pol.  
Třída přesnosti: 2  
Splnění TKP: ANO



Druh stabilizace:

Poznámka:

Vyhotovil: SŽG Praha, prac.Pha

Platnost (od-do): 1.1.2008 -

Transformační klíč:

Původ bodu: Rekonstrukce zabezpeč, zařízení Solnice, fa GON Hradec Králové

Technická zpráva:

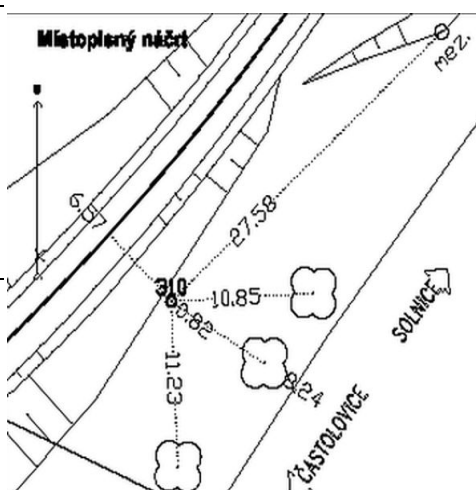
Traťový úsek: **1311** Častolovice (mimo) - Solnice (včetně)  
Definiční úsek: Popis DU  
Číslo bodu: **310** km: **11.024** Katastrální území:

**Souřadnice JTSK**  
Y = 609527.941  
X = 1050000.758  
Nadm. výška 344.142

**Souřadnice ETRS89**

Latitude  
Longitude  
ElHigh

Výškový systém: Bpv  
Typ určení výšky: niv.  
Typ určení bodu: GPS  
Třída přesnosti: 1  
Splnění TKP: ANO



Druh stabilizace: žulový mezník

Poznámka:

Vyhotovil: SŽG Praha, prac.Pha

Platnost (od-do): 1.1.2008 -

Transformační klíč:

Původ bodu: Rekonstrukce zabezpeč, zařízení Solnice, fa GON Hradec Králové

Technická zpráva:



## GEODETICKÉ ÚDAJE

Výpis z databáze Železničního bodového pole

Databáze: **BODOVE\_POLE.mdb** ----- Umístěná v: \\szdc000phant047\_Database\VBZP\

Pracoviště: **SŽG Praha - RP-Pardubice** - 21.12.2017 9:30:30 - Sloupenský

!!! NEŘÍZENÁ KOPIE  
!!!

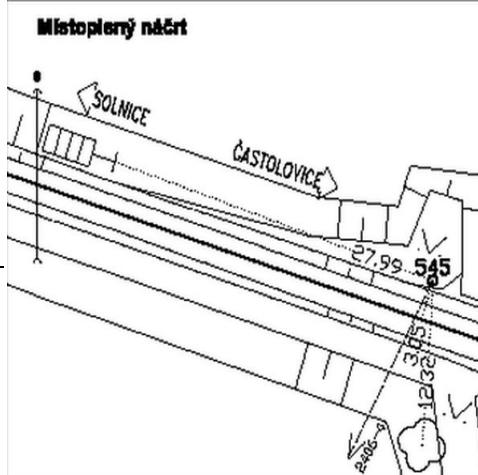
Traťový úsek: **1311** Častolovice (mimo) - Solnice (včetně)  
Definiční úsek: Popis DU  
Číslo bodu: **545** km: **11.488** Katastrální území:

**Souřadnice JTSK**  
Y = 609701.54  
X = 1049666.709  
Nadm. výška 349.11

**Souřadnice ETRS89**

Latitude  
Longitude  
ElHigh

Výškový systém: Bpv  
Typ určení výšky: niv.  
Typ určení bodu: pol.  
Třída přesnosti: 2  
Splnění TKP: ANO



Druh stabilizace:

Poznámka:

Vyhotovil: SŽG Praha, prac.Pha

Platnost (od-do): 1.1.2008 -

Transformační klíč:

Původ bodu: Rekonstrukce zabezpeč, zařízení Solnice, fa GON Hradec Králové

Technická zpráva:

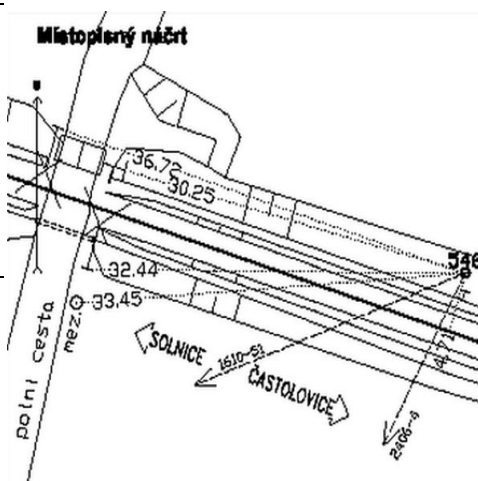
Traťový úsek: **1311** Častolovice (mimo) - Solnice (včetně)  
Definiční úsek: Popis DU  
Číslo bodu: **546** km: **11.637** Katastrální území:

**Souřadnice JTSK**  
Y = 609841.989  
X = 1049620.815  
Nadm. výška 352.317

**Souřadnice ETRS89**

Latitude  
Longitude  
ElHigh

Výškový systém: Bpv  
Typ určení výšky: niv.  
Typ určení bodu: pol.  
Třída přesnosti: 2  
Splnění TKP: ANO



Druh stabilizace:

Poznámka:

Vyhotovil: SŽG Praha, prac.Pha

Platnost (od-do): 1.1.2008 -

Transformační klíč:

Původ bodu: Rekonstrukce zabezpeč, zařízení Solnice, fa GON Hradec Králové

Technická zpráva:



## GEODETICKÉ ÚDAJE

Výpis z databáze Železničního bodového pole

Databáze: **BODOVE\_POLE.mdb** ----- Umístěná v: \\szdc000phant047\_DatabaseVZBP\

Pracoviště: **SŽG Praha - RP-Pardubice** - 21.12.2017 9:30:30 - Sloupenský

!!! NEŘÍZENÁ KOPIE  
!!!

Traťový úsek: **1311** Častolovice (mimo) - Solnice (včetně)  
Definiční úsek: Popis DU  
Číslo bodu: **547** km: **11.869** Katastrální území:

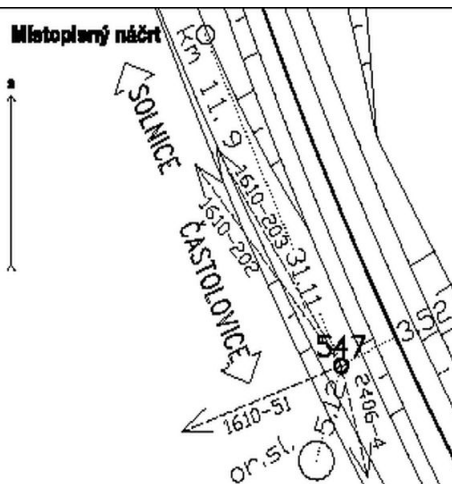
**Souřadnice JTSK**  
Y = 610038.515  
X = 1049506.295  
Nadm. výška 353.753

**Souřadnice ETRS89**

Latitude  
Longitude  
ElHigh

Výškový systém: Bpv  
Typ určení výšky: niv.  
Typ určení bodu: pol.  
Třída přesnosti: 2  
Splnění TKP: ANO

Místopisný náčrt



Druh stabilizace:

Poznámka:

Vyhotovil: SŽG Praha, prac.Pha

Platnost (od-do): 1.1.2008 -

Transformační klíč:

Původ bodu: Rekonstrukce zabezpeč, zařízení Solnice, fa GON Hradec Králové

Technická zpráva:

Traťový úsek: **1311** Častolovice (mimo) - Solnice (včetně)  
Definiční úsek: Popis DU  
Číslo bodu: **548** km: **12.027** Katastrální území:

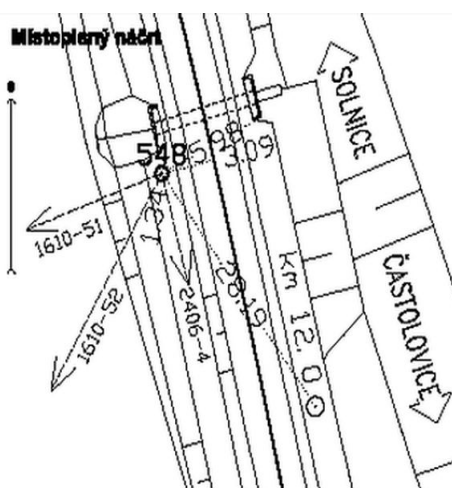
**Souřadnice JTSK**  
Y = 610078.76  
X = 1049355.22  
Nadm. výška 353.232

**Souřadnice ETRS89**

Latitude  
Longitude  
ElHigh

Výškový systém: Bpv  
Typ určení výšky: niv.  
Typ určení bodu: pol.  
Třída přesnosti: 2  
Splnění TKP: ANO

Místopisný náčrt



Druh stabilizace:

Poznámka:

Vyhotovil: SŽG Praha, prac.Pha

Platnost (od-do): 1.1.2008 -

Transformační klíč:

Původ bodu: Rekonstrukce zabezpeč, zařízení Solnice, fa GON Hradec Králové

Technická zpráva:

## GEODETICKÉ ÚDAJE

Výpis z databáze Železničního bodového pole

Databáze: **BODOVE\_POLE.mdb** ----- Umístěná v: \\szdc000phant047\_DatabaseVZBP\

Pracoviště: **SŽG Praha - RP-Pardubice** - 21.12.2017 9:30:30 - Sloupenský

!!! NEŘÍZENÁ KOPIE  
!!!

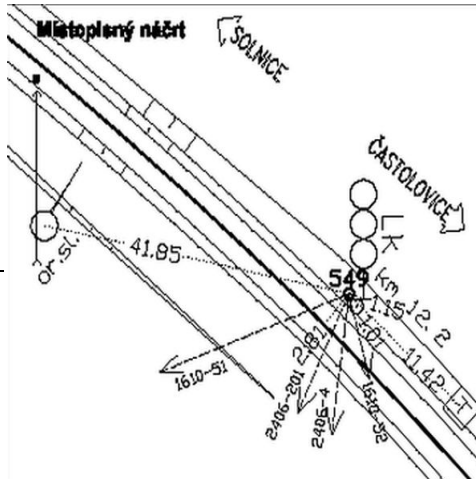
Traťový úsek: **1311** Častolovice (mimo) - Solnice (včetně)  
Definiční úsek: Popis DU  
Číslo bodu: **549** km: **12.201** Katastrální území:

**Souřadnice JTSK**  
Y = 610162.274  
X = 1049204.686  
Nadm. výška 353.712

**Souřadnice ETRS89**

Latitude  
Longitude  
ElHigh

Výškový systém: Bpv  
Typ určení výšky: niv.  
Typ určení bodu: pol.  
Třída přesnosti: 2  
Splnění TKP: ANO



Druh stabilizace:

Poznámka:

Vyhotovil: SŽG Praha, prac.Pha

Platnost (od-do): 1.1.2008 -

Transformační klíč:

Původ bodu: Rekonstrukce zabezpeč, zařízení Solnice, fa GON Hradec Králové

Technická zpráva:

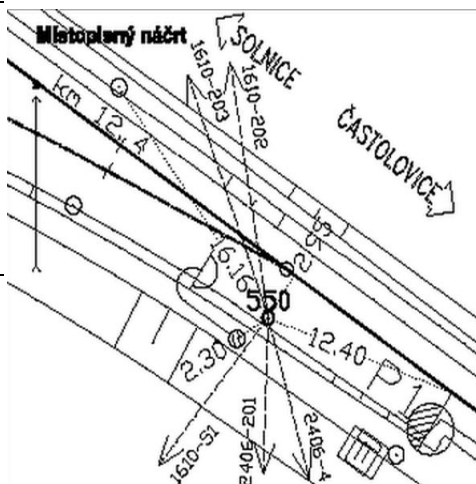
Traťový úsek: **1311** Častolovice (mimo) - Solnice (včetně)  
Definiční úsek: Popis DU  
Číslo bodu: **550** km: **12.386** Katastrální území:

**Souřadnice JTSK**  
Y = 610317.058  
X = 1049103.928  
Nadm. výška 353.592

**Souřadnice ETRS89**

Latitude  
Longitude  
ElHigh

Výškový systém: Bpv  
Typ určení výšky: niv.  
Typ určení bodu: pol.  
Třída přesnosti: 2  
Splnění TKP: ANO



Druh stabilizace:

Poznámka:

Vyhotovil: SŽG Praha, prac.Pha

Platnost (od-do): 1.1.2008 -

Transformační klíč:

Původ bodu: Rekonstrukce zabezpeč, zařízení Solnice, fa GON Hradec Králové

Technická zpráva:

## GEODETICKÉ ÚDAJE

Výpis z databáze Železničního bodového pole

Databáze: **BODOVE\_POLE.mdb** ----- Umístěná v: \\szdc000phant047\_Database\VBZP\

Pracoviště: **SŽG Praha - RP-Pardubice** - 21.12.2017 9:30:30 - Sloupenský

!!! NEŘÍZENÁ KOPIE  
!!!

Traťový úsek: **1311** Častolovice (mimo) - Solnice (včetně)  
Definiční úsek: **06** Popis DU  
Číslo bodu: **569** km: **12.57** Katastrální území: Lipovka u Rychnova n. Kn.

**Souřadnice JTSK**  
Y = 610467.47  
X = 1048996.479  
Nadm. výška 353.421

**Souřadnice ETRS89**

Latitude  
Longitude  
ElHigh

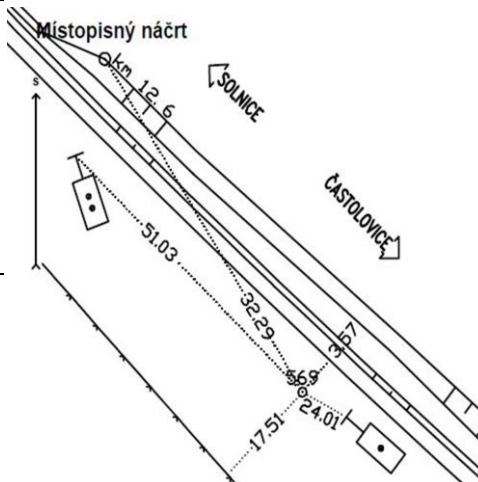
Výškový systém: Bpv

Typ určení výšky: niv.

Typ určení bodu: POL

Třída přesnosti: 2

Splnění TKP: ANO



Druh stabilizace: kámen M1 s hřebem

Poznámka:

Vyhotovil: GON Hradec Králové, a.s.

Platnost (od-do): 18.7.2016 -

Transformační klíč:

Původ bodu:

Technická zpráva: 00-technicka\_zprava.pdf

Traťový úsek: **1311** Častolovice (mimo) - Solnice (včetně)  
Definiční úsek: **06** Popis DU  
Číslo bodu: **552** km: **12.772** Katastrální území:

**Souřadnice JTSK**  
Y = 610603.46  
X = 1048847.162  
Nadm. výška 353.145

**Souřadnice ETRS89**

Latitude  
Longitude  
ElHigh

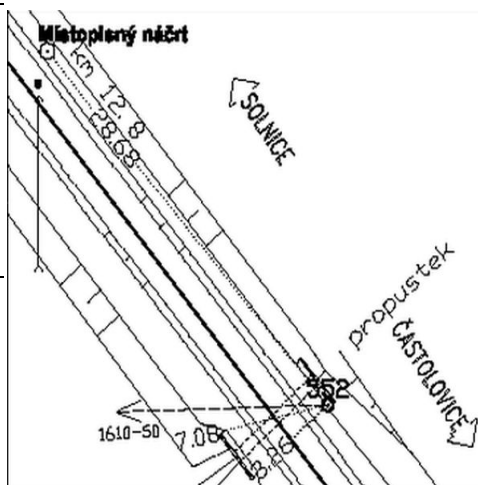
Výškový systém: Bpv

Typ určení výšky: niv.

Typ určení bodu: pol.

Třída přesnosti: 2

Splnění TKP: ANO



Druh stabilizace:

Poznámka:

Vyhotovil: SŽG Praha, prac.Pha

Platnost (od-do): 1.1.2008 -

Transformační klíč:

Původ bodu: Rekonstrukce zabezpeč, zařízení Solnice, fa GON Hradec Králové

Technická zpráva:

## GEODETICKÉ ÚDAJE

Výpis z databáze Železničního bodového pole

Databáze: **BODOVE\_POLE.mdb** ----- Umístěná v: \\szdc000phant047\_DatabaseVZBP\

Pracoviště: **SŽG Praha - RP-Pardubice** - 21.12.2017 9:30:30 - Sloupenský

**!!! NEŘÍZENÁ KOPIE  
!!!**

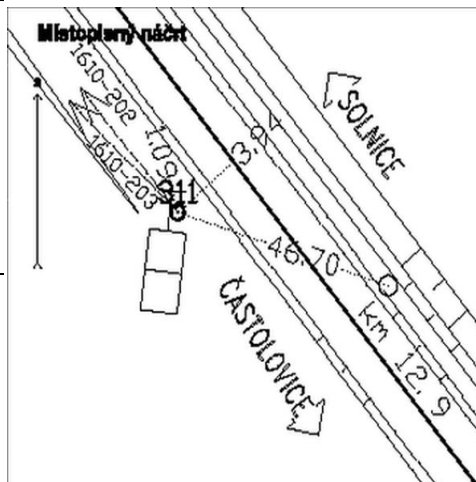
Traťový úsek: **1311** Častolovice (mimo) - Solnice (včetně)  
Definiční úsek: **06** Popis DU  
Číslo bodu: **311** km: **12.946** Katastrální území:

**Souřadnice JTSK**  
Y = 610720.928  
X = 1048718.29  
Nadm. výška 353.386

**Souřadnice ETRS89**

Latitude  
Longitude  
ElHigh

Výškový systém: Bpv  
Typ určení výšky: niv.  
Typ určení bodu: GPS  
Třída přesnosti: 1  
Splnění TKP: ANO



Druh stabilizace: žulový mezník

Poznámka:

Vyhotovil: SŽG Praha, prac.Pha

Platnost (od-do): 1.1.2008 -

Transformační klíč:

Původ bodu: Rekonstrukce zabezpeč, zařízení Solnice, fa GON Hradec Králové

Technická zpráva:

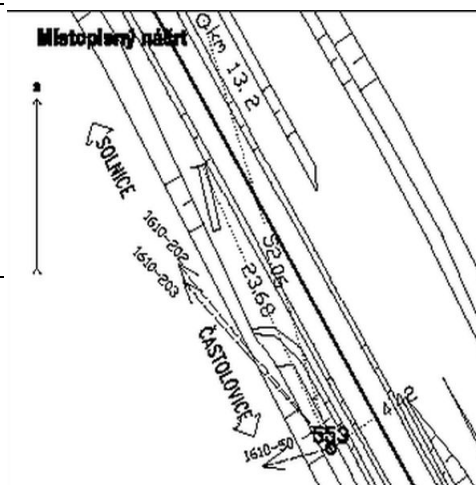
Traťový úsek: **1311** Častolovice (mimo) - Solnice (včetně)  
Definiční úsek: **06** Popis DU  
Číslo bodu: **553** km: **13.148** Katastrální území:

**Souřadnice JTSK**  
Y = 610842.558  
X = 1048555.17  
Nadm. výška 353.504

**Souřadnice ETRS89**

Latitude  
Longitude  
ElHigh

Výškový systém: Bpv  
Typ určení výšky: niv.  
Typ určení bodu: pol.  
Třída přesnosti: 2  
Splnění TKP: ANO



Druh stabilizace:

Poznámka:

Vyhotovil: SŽG Praha, prac.Pha

Platnost (od-do): 1.1.2008 -

Transformační klíč:

Původ bodu: Rekonstrukce zabezpeč, zařízení Solnice, fa GON Hradec Králové

Technická zpráva:

## GEODETICKÉ ÚDAJE

Výpis z databáze Železničního bodového pole

Databáze: **BODOVE\_POLE.mdb** ----- Umístěná v: \\szdc000phant047\_DatabaseVZBP\

Pracoviště: **SŽG Praha - RP-Pardubice** - 21.12.2017 9:30:30 - Sloupenský

!!! NEŘÍZENÁ KOPIE  
!!!

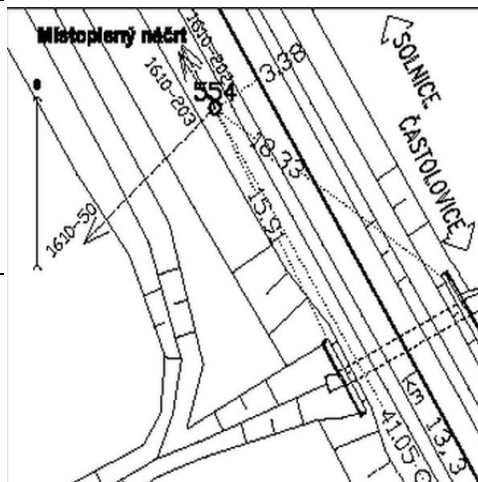
Traťový úsek: **1311** Častolovice (mimo) - Solnice (včetně)  
Definiční úsek: **06** Popis DU  
Číslo bodu: **554** km: **13.341** Katastrální území:

**Souřadnice JTSK**  
Y = 610941.954  
X = 1048389.75  
Nadm. výška 353.203

**Souřadnice ETRS89**

Latitude  
Longitude  
ElHigh

Výškový systém: Bpv  
Typ určení výšky: niv.  
Typ určení bodu: pol.  
Třída přesnosti: 2  
Splnění TKP: ANO



Druh stabilizace:

Poznámka:

Vyhotovil: SŽG Praha, prac.Pha

Platnost (od-do): 1.1.2008 -

Transformační klíč:

Původ bodu: Rekonstrukce zabezpeč, zařízení Solnice, fa GON Hradec Králové

Technická zpráva:

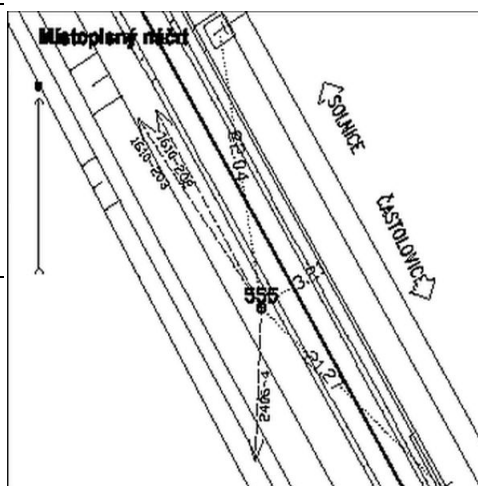
Traťový úsek: **1311** Častolovice (mimo) - Solnice (včetně)  
Definiční úsek: **06** Popis DU  
Číslo bodu: **555** km: **13.542** Katastrální území:

**Souřadnice JTSK**  
Y = 611047.093  
X = 1048216.5  
Nadm. výška 353.371

**Souřadnice ETRS89**

Latitude  
Longitude  
ElHigh

Výškový systém: Bpv  
Typ určení výšky: niv.  
Typ určení bodu: pol.  
Třída přesnosti: 2  
Splnění TKP: ANO



Druh stabilizace:

Poznámka:

Vyhotovil: SŽG Praha, prac.Pha

Platnost (od-do): 1.1.2008 -

Transformační klíč:

Původ bodu: Rekonstrukce zabezpeč, zařízení Solnice, fa GON Hradec Králové

Technická zpráva:

## GEODETICKÉ ÚDAJE

Výpis z databáze Železničního bodového pole

Databáze: **BODOVE\_POLE.mdb** ----- Umístěná v: \\szdc000phant047\_DatabaseVZBP\

Pracoviště: **SŽG Praha - RP-Pardubice** - 21.12.2017 9:30:31 - Sloupenský

!!! NEŘÍZENÁ KOPIE  
!!!

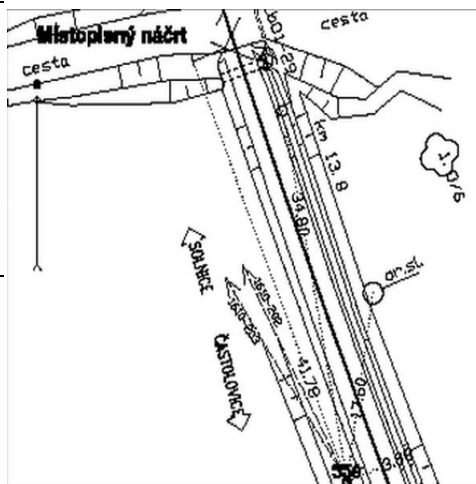
Traťový úsek: **1311** Častolovice (mimo) - Solnice (včetně)  
Definiční úsek: **06** Popis DU  
Číslo bodu: **556** km: **13.766** Katastrální území:

**Souřadnice JTSK**  
Y = 611151.114  
X = 1048020.07  
Nadm. výška 353.137

**Souřadnice ETRS89**

Latitude  
Longitude  
ElHigh

Výškový systém: Bpv  
Typ určení výšky: niv.  
Typ určení bodu: pol.  
Třída přesnosti: 2  
Splnění TKP: ANO



Druh stabilizace:

Poznámka:

Vyhotovil: SŽG Praha, prac.Pha

Platnost (od-do): 1.1.2008 -

Transformační klíč:

Původ bodu: Rekonstrukce zabezpeč, zařízení Solnice, fa GON Hradec Králové

Technická zpráva:

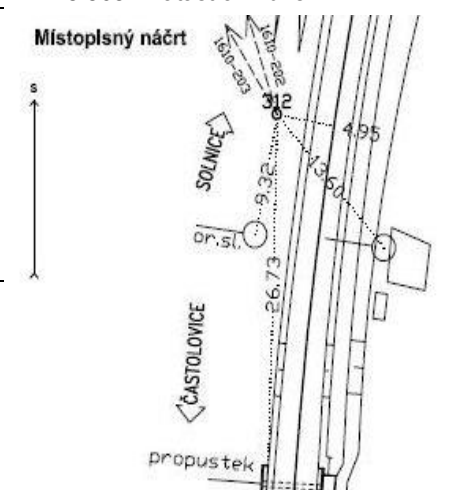
Traťový úsek: **1311** Častolovice (mimo) - Solnice (včetně)  
Definiční úsek: **06** Popis DU  
Číslo bodu: **312** km: **13.969** Katastrální území:

**Souřadnice JTSK**  
Y = 611183.726  
X = 1047820.32  
Nadm. výška 353.758

**Souřadnice ETRS89**

Latitude  
Longitude  
ElHigh

Výškový systém: Bpv  
Typ určení výšky: niv.  
Typ určení bodu: GPS  
Třída přesnosti: 1  
Splnění TKP: ANO



Druh stabilizace: žulový mezník

Poznámka:

Vyhotovil: SŽG Praha, prac.Pha

Platnost (od-do): 1.1.2008 -

Transformační klíč:

Původ bodu: Rekonstrukce zabezpeč, zařízení Solnice, fa GON Hradec Králové

Technická zpráva:

## GEODETICKÉ ÚDAJE

Výpis z databáze Železničního bodového pole

Databáze: **BODOVE\_POLE.mdb** ----- Umístěná v: \\szdc000phant047\_DatabaseVZBP\

Pracoviště: **SŽG Praha - RP-Pardubice** - 21.12.2017 9:30:31 - Sloupenský

!!! NEŘÍZENÁ KOPIE  
!!!

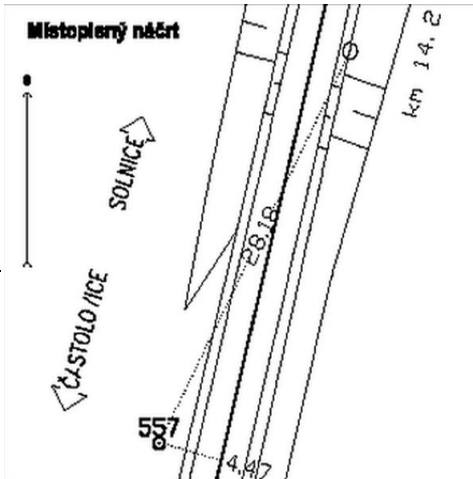
Traťový úsek: **1311** Častolovice (mimo) - Solnice (včetně)  
Definiční úsek: **06** Popis DU  
Číslo bodu: **557** km: **14.173** Katastrální území:

**Souřadnice JTSK**  
Y = 611134.383  
X = 1047622.067  
Nadm. výška 353.734

**Souřadnice ETRS89**

Latitude  
Longitude  
ElHigh

Výškový systém: Bpv  
Typ určení výšky: niv.  
Typ určení bodu: pol.  
Třída přesnosti: 2  
Splnění TKP: ANO



Druh stabilizace:

Poznámka:

Vyhotovil: SŽG Praha, prac.Pha

Platnost (od-do): 1.1.2008 -

Transformační klíč:

Původ bodu: Rekonstrukce zabezpeč, zařízení Solnice, fa GON Hradec Králové

Technická zpráva:

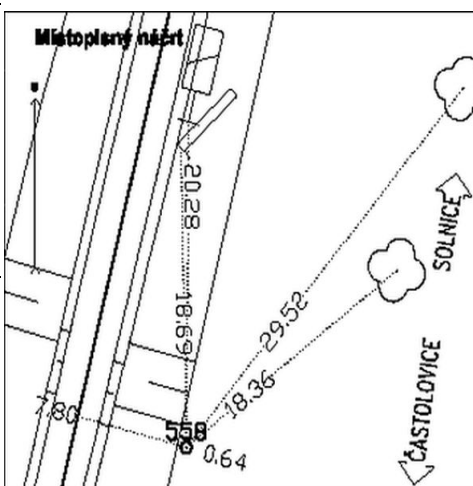
Traťový úsek: **1311** Častolovice (mimo) - Solnice (včetně)  
Definiční úsek: **06** Popis DU  
Číslo bodu: **558** km: **14.35** Katastrální území:

**Souřadnice JTSK**  
Y = 611078.918  
X = 1047452.247  
Nadm. výška 355.962

**Souřadnice ETRS89**

Latitude  
Longitude  
ElHigh

Výškový systém: Bpv  
Typ určení výšky: niv.  
Typ určení bodu: pol.  
Třída přesnosti: 2  
Splnění TKP: ANO



Druh stabilizace:

Poznámka:

Vyhotovil: SŽG Praha, prac.Pha

Platnost (od-do): 1.1.2008 -

Transformační klíč:

Původ bodu: Rekonstrukce zabezpeč, zařízení Solnice, fa GON Hradec Králové

Technická zpráva:

## GEODETICKÉ ÚDAJE

Výpis z databáze Železničního bodového pole

Databáze: **BODOVE\_POLE.mdb** ----- Umístěná v: \\szdc000phant047\_DatabaseVZBP\

Pracoviště: **SŽG Praha - RP-Pardubice** - 21.12.2017 9:30:31 - Sloupenský

!!! NEŘÍZENÁ KOPIE  
!!!

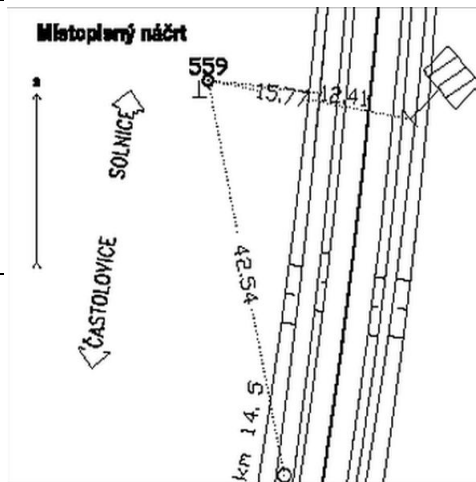
Traťový úsek: **1311** Častolovice (mimo) - Solnice (včetně)  
Definiční úsek: **06** Popis DU  
Číslo bodu: **559** km: **14.542** Katastrální území:

**Souřadnice JTSK**  
Y = 611056.357  
X = 1047261.801  
Nadm. výška 349.627

**Souřadnice ETRS89**

Latitude  
Longitude  
ElHigh

Výškový systém: Bpv  
Typ určení výšky: niv.  
Typ určení bodu: pol.  
Třída přesnosti: 2  
Splnění TKP: ANO



Druh stabilizace:

Poznámka:

Vyhotovil: SŽG Praha, prac.Pha

Platnost (od-do): 1.1.2008 -

Transformační klíč:

Původ bodu: Rekonstrukce zabezpeč, zařízení Solnice, fa GON Hradec Králové

Technická zpráva:

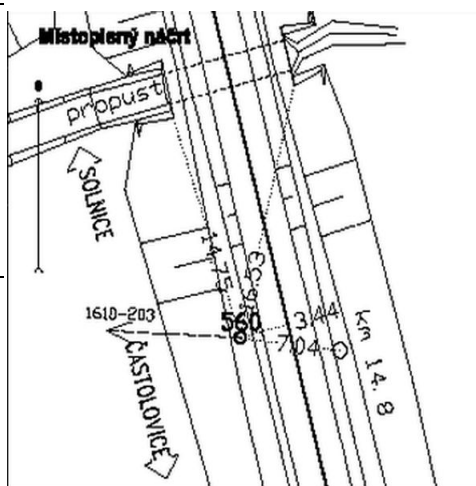
Traťový úsek: **1311** Častolovice (mimo) - Solnice (včetně)  
Definiční úsek: **06** Popis DU  
Číslo bodu: **560** km: **14.802** Katastrální území:

**Souřadnice JTSK**  
Y = 611080.349  
X = 1047008.778  
Nadm. výška 345.69

**Souřadnice ETRS89**

Latitude  
Longitude  
ElHigh

Výškový systém: Bpv  
Typ určení výšky: niv.  
Typ určení bodu: pol.  
Třída přesnosti: 2  
Splnění TKP: ANO



Druh stabilizace:

Poznámka:

Vyhotovil: SŽG Praha, prac.Pha

Platnost (od-do): 1.1.2008 -

Transformační klíč:

Původ bodu: Rekonstrukce zabezpeč, zařízení Solnice, fa GON Hradec Králové

Technická zpráva:



## GEODETICKÉ ÚDAJE

Výpis z databáze Železničního bodového pole

Databáze: **BODOVE\_POLE.mdb** ----- Umístěná v: \\szdc000phant047\DatabaseVZBP\

Pracoviště: **SŽG Praha - RP-Pardubice** - 21.12.2017 9:30:31 - Sloupenský

!!! NEŘÍZENÁ KOPIE  
!!!

Traťový úsek: **1311** Častolovice (mimo) - Solnice (včetně)  
Definiční úsek: **06** Popis DU  
Číslo bodu: **313** km: **14.945** Katastrální území:

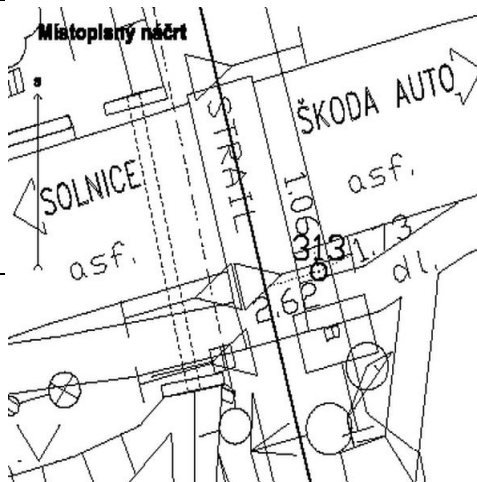
**Souřadnice JTSK**  
Y = 611110.375  
X = 1046869.872  
Nadm. výška 347.22

**Souřadnice ETRS89**

Latitude  
Longitude  
ElHigh

Výškový systém: Bpv  
Typ určení výšky: niv.  
Typ určení bodu: GPS  
Třída přesnosti: 1

Splnění TKP: ANO



Druh stabilizace: žulový mezník

Poznámka:

Vyhotovil: SŽG Praha, prac.Pha

Platnost (od-do): 1.1.2008 -

Transformační klíč:

Původ bodu: Rekonstrukce zabezpeč, zařízení Solnice, fa GON Hradec Králové

Technická zpráva:

Traťový úsek: **1311** Častolovice (mimo) - Solnice (včetně)  
Definiční úsek: **C1** Popis DU  
Číslo bodu: **561** km: **15.163** Katastrální území:

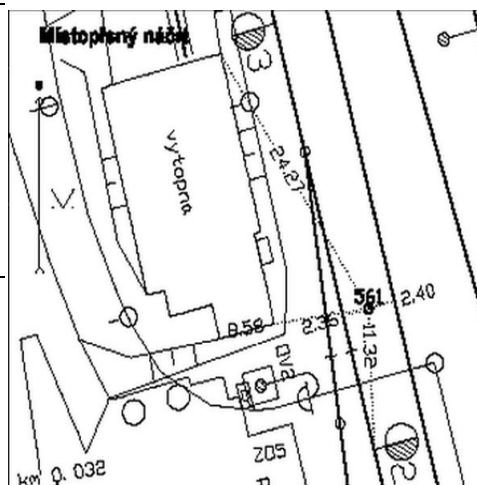
**Souřadnice JTSK**  
Y = 611168.507  
X = 1046658.899  
Nadm. výška 349.486

**Souřadnice ETRS89**

Latitude  
Longitude  
ElHigh

Výškový systém: Bpv  
Typ určení výšky: niv.  
Typ určení bodu: pol.  
Třída přesnosti: 2

Splnění TKP: ANO



Druh stabilizace:

Poznámka:

Vyhotovil: SŽG Praha, prac.Pha

Platnost (od-do): 1.1.2008 -

Transformační klíč:

Původ bodu: Rekonstrukce zabezpeč, zařízení Solnice, fa GON Hradec Králové

Technická zpráva:

## GEODETICKÉ ÚDAJE

Výpis z databáze Železničního bodového pole

Databáze: **BODOVE\_POLE.mdb** ----- Umístěná v: \\szdc000phant047\_DatabaseVZBP\

Pracoviště: **SŽG Praha - RP-Pardubice** - 21.12.2017 9:30:31 - Sloupenský

**!!! NEŘÍZENÁ KOPIE  
!!!**

Traťový úsek: **1311** Častolovice (mimo) - Solnice (včetně)  
Definiční úsek: **C1** Popis DU  
Číslo bodu: **563** km: **15.396** Katastrální území: Kvasiny

**Souřadnice JTSK**  
Y = 611231.46  
X = 1046434.797  
Nadm. výška 349.995

**Souřadnice ETRS89**

Latitude  
Longitude  
ElHigh

Výškový systém: Bpv  
Typ určení výšky: Niv  
Typ určení bodu: POL  
Třída přesnosti: 2

Splnění TKP: ANO

Druh stabilizace: měřický hřeb

Poznámka:


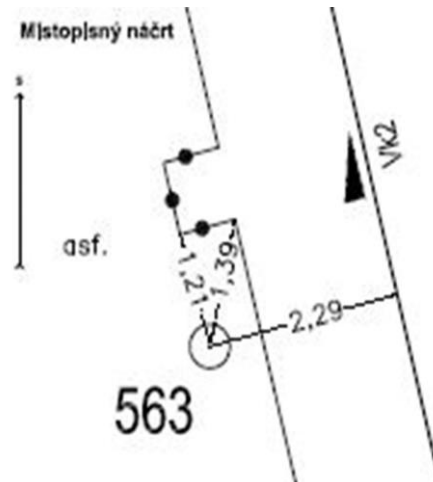
Vyhotovil: Gon Hradec Králové a.s.

Platnost (od-do): 8.2.2016 -

Transformační klíč:

Původ bodu: G731Z7214145

Technická zpráva: 00-technicka\_zprava.pdf



Traťový úsek: **1311** Častolovice (mimo) - Solnice (včetně)  
Definiční úsek: **C1** Popis DU  
Číslo bodu: **564** km: **15.598** Katastrální území: Kvasiny

**Souřadnice JTSK**  
Y = 611275.374  
X = 1046235.868  
Nadm. výška 348.831

**Souřadnice ETRS89**

Latitude  
Longitude  
ElHigh

Výškový systém: Bpv  
Typ určení výšky: Niv  
Typ určení bodu: POL  
Třída přesnosti: 2

Splnění TKP: ANO

Druh stabilizace: měřický hřeb

Poznámka:

Vyhotovil: Gon Hradec Králové a.s.

Platnost (od-do): 8.2.2016 -

Transformační klíč:

Původ bodu: G731Z7214145

Technická zpráva: 00-technicka\_zprava.pdf

